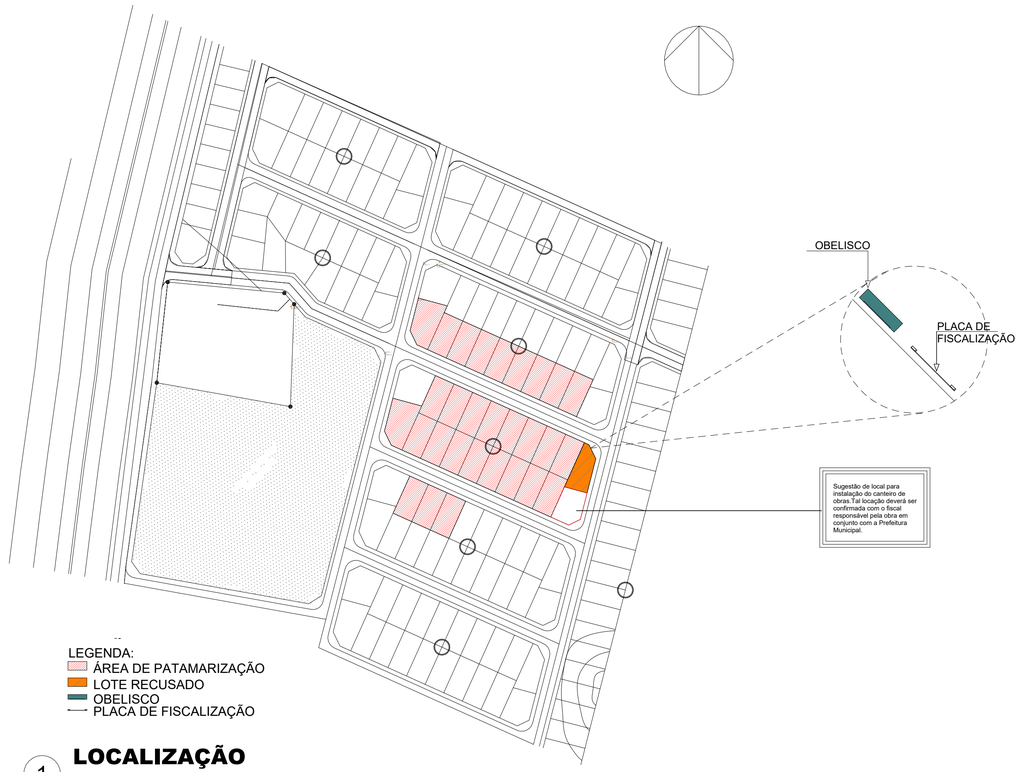

1 LOCALIZAÇÃO

ESCALA - 1 : 1500

ÁREA DO MURO DE ARRIMO - DENTRO DA PROJEÇÃO DA CASA - ATÉ 1,20M			
QUADRA E LOTE	DESCRIÇÃO DO MURO	MATERIAL	ÁREA
QD. 19, LT. 13	ARRIMO DENTRO DA PROJ. DA CASA - ATÉ 1,20M	BLOCO DE CONCRETO (14CM) - ARRIMO FINAL 16CM	7,28 m²
QD. 19, LT. 14	ARRIMO DENTRO DA PROJ. DA CASA - ATÉ 1,20M	BLOCO DE CONCRETO (14CM) - ARRIMO FINAL 16CM	7,34 m²
QD. 19, LT. 16	ARRIMO DENTRO DA PROJ. DA CASA - ATÉ 1,20M	BLOCO DE CONCRETO (14CM) - ARRIMO FINAL 16CM	11,34 m²
QD. 19, LT. 17	ARRIMO DENTRO DA PROJ. DA CASA - ATÉ 1,20M	BLOCO DE CONCRETO (14CM) - ARRIMO FINAL 16CM	7,34 m²
QD. 19, LT. 18	ARRIMO DENTRO DA PROJ. DA CASA - ATÉ 1,20M	BLOCO DE CONCRETO (14CM) - ARRIMO FINAL 16CM	7,34 m²
QD. 19, LT. 19	ARRIMO DENTRO DA PROJ. DA CASA - ATÉ 1,20M	BLOCO DE CONCRETO (14CM) - ARRIMO FINAL 16CM	7,27 m²
QD. 20, LT. 02	ARRIMO DENTRO DA PROJ. DA CASA - ATÉ 1,20M	BLOCO DE CONCRETO (14CM) - ARRIMO FINAL 16CM	11,49 m²
QD. 20, LT. 03	ARRIMO DENTRO DA PROJ. DA CASA - ATÉ 1,20M	BLOCO DE CONCRETO (14CM) - ARRIMO FINAL 16CM	8,94 m²
QD. 20, LT. 04	ARRIMO DENTRO DA PROJ. DA CASA - ATÉ 1,20M	BLOCO DE CONCRETO (14CM) - ARRIMO FINAL 16CM	11,50 m²
QD. 20, LT. 05	ARRIMO DENTRO DA PROJ. DA CASA - ATÉ 1,20M	BLOCO DE CONCRETO (14CM) - ARRIMO FINAL 16CM	7,73 m²
QD. 20, LT. 06	ARRIMO DENTRO DA PROJ. DA CASA - ATÉ 1,20M	BLOCO DE CONCRETO (14CM) - ARRIMO FINAL 16CM	8,61 m²
QD. 20, LT. 07	ARRIMO DENTRO DA PROJ. DA CASA - ATÉ 1,20M	BLOCO DE CONCRETO (14CM) - ARRIMO FINAL 16CM	11,74 m²
QD. 20, LT. 09	ARRIMO DENTRO DA PROJ. DA CASA - ATÉ 1,20M	BLOCO DE CONCRETO (14CM) - ARRIMO FINAL 16CM	12,69 m²
QD. 20, LT. 12	ARRIMO DENTRO DA PROJ. DA CASA - ATÉ 1,20M	BLOCO DE CONCRETO (14CM) - ARRIMO FINAL 16CM	11,99 m²
QD. 20, LT. 15	ARRIMO DENTRO DA PROJ. DA CASA - ATÉ 1,20M	BLOCO DE CONCRETO (14CM) - ARRIMO FINAL 16CM	15,28 m²
QD. 20, LT. 17	ARRIMO DENTRO DA PROJ. DA CASA - ATÉ 1,20M	BLOCO DE CONCRETO (14CM) - ARRIMO FINAL 16CM	16,64 m²
QD. 20, LT. 18	ARRIMO DENTRO DA PROJ. DA CASA - ATÉ 1,20M	BLOCO DE CONCRETO (14CM) - ARRIMO FINAL 16CM	14,62 m²
QD. 20, LT. 19	ARRIMO DENTRO DA PROJ. DA CASA - ATÉ 1,20M	BLOCO DE CONCRETO (14CM) - ARRIMO FINAL 16CM	18,46 m²
QD. 22, LT. 02	ARRIMO DENTRO DA PROJ. DA CASA - ATÉ 1,20M	BLOCO DE CONCRETO (14CM) - ARRIMO FINAL 16CM	14,69 m²
QD. 22, LT. 03	ARRIMO DENTRO DA PROJ. DA CASA - ATÉ 1,20M	BLOCO DE CONCRETO (14CM) - ARRIMO FINAL 16CM	14,74 m²
Total geral: 20			227,03 m²

ÁREA DO MURO DE ARRIMO - DENTRO DA PROJEÇÃO DA CASA - ACIMA 1,20M			
QUADRA E LOTE	DESCRIÇÃO DO MURO	MATERIAL	ÁREA
QD. 19, LT. 12	ARRIMO DENTRO DA PROJ. DA CASA - ACIMA1,20M	BLOCO DE CONCRETO (14CM) - ARRIMO FINAL 16CM	23,87 m²
QD. 19, LT. 20	ARRIMO DENTRO DA PROJ. DA CASA - ACIMA1,20M	BLOCO DE CONCRETO (14CM) - ARRIMO FINAL 16CM	9,39 m²
QD. 20, LT. 08	ARRIMO DENTRO DA PROJ. DA CASA - ACIMA1,20M	BLOCO DE CONCRETO (14CM) - ARRIMO FINAL 16CM	12,46 m²
QD. 20, LT. 13	ARRIMO DENTRO DA PROJ. DA CASA - ACIMA1,20M	BLOCO DE CONCRETO (14CM) - ARRIMO FINAL 16CM	16,14 m²
QD. 20, LT. 14	ARRIMO DENTRO DA PROJ. DA CASA - ACIMA1,20M	BLOCO DE CONCRETO (14CM) - ARRIMO FINAL 16CM	15,34 m²
QD. 20, LT. 16	ARRIMO DENTRO DA PROJ. DA CASA - ACIMA1,20M	BLOCO DE CONCRETO (14CM) - ARRIMO FINAL 16CM	15,26 m²
QD. 20, LT. 20	ARRIMO DENTRO DA PROJ. DA CASA - ACIMA1,20M	BLOCO DE CONCRETO (14CM) - ARRIMO FINAL 16CM	22,65 m²
QD. 22, LT. 04	ARRIMO DENTRO DA PROJ. DA CASA - ACIMA1,20M	BLOCO DE CONCRETO (14CM) - ARRIMO FINAL 16CM	25,97 m²
Total geral: 8			141,08 m²

ÁREA DE GRAMA TALUDE		
QUADRA E LOTE	NOME AMBIENTE	ÁREA
QD. 19, LT. 20	GRAMA TALUDE	56,38 m²
QD. 20, LT. 08	GRAMA TALUDE	33,08 m²
QD. 20, LT. 09	GRAMA TALUDE	0,00 m²
QD. 20, LT. 11	GRAMA TALUDE	30,07 m²
QD. 20, LT. 12	GRAMA TALUDE	0,00 m²
QD. 20, LT. 13	GRAMA TALUDE	30,18 m²
QD. 20, LT. 15	GRAMA TALUDE	31,90 m²
QD. 20, LT. 16	GRAMA TALUDE	30,22 m²
QD. 22, LT. 02	GRAMA TALUDE	31,04 m²
Total geral		242,88 m²

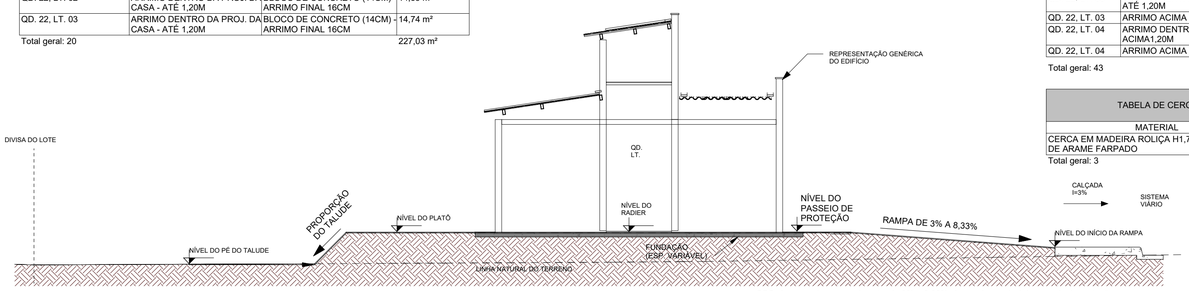

OBS: A rampa de acesso deve ter de 3% a 8,33% chegando no nível do passeio de proteção. Qualquer estrutura de fundação deve ser realizar abaixo deste nível para que a rampa se mantenha como especificada em projeto.

2 CORTE ESQUEMÁTICO

ESCALA - 1 : 75

ÁREA DO MURO DE ARRIMO - FORA DA PROJEÇÃO DA CASA - ACIMA DE 1,20M			
QUADRA E LOTE	DESCRIÇÃO DO MURO	MATERIAL	ÁREA
QD. 19, LT. 12	ARRIMO ACIMA 1,20M	BLOCO DE CONCRETO (14CM) - ARRIMO FINAL 16CM	19,27 m²
QD. 19, LT. 13	ARRIMO ACIMA 1,20M	BLOCO DE CONCRETO (14CM) - ARRIMO FINAL 16CM	22,56 m²
QD. 19, LT. 14	ARRIMO ACIMA 1,20M	BLOCO DE CONCRETO (14CM) - ARRIMO FINAL 16CM	20,15 m²
QD. 19, LT. 15	ARRIMO ACIMA 1,20M	BLOCO DE CONCRETO (14CM) - ARRIMO FINAL 16CM	14,56 m²
QD. 19, LT. 16	ARRIMO ACIMA 1,20M	BLOCO DE CONCRETO (14CM) - ARRIMO FINAL 16CM	16,00 m²
QD. 19, LT. 17	ARRIMO ACIMA 1,20M	BLOCO DE CONCRETO (14CM) - ARRIMO FINAL 16CM	18,00 m²
QD. 19, LT. 18	ARRIMO ACIMA 1,20M	BLOCO DE CONCRETO (14CM) - ARRIMO FINAL 16CM	19,04 m²
QD. 19, LT. 19	ARRIMO ACIMA 1,20M	BLOCO DE CONCRETO (14CM) - ARRIMO FINAL 16CM	19,25 m²
QD. 19, LT. 20	ARRIMO ACIMA 1,20M	BLOCO DE CONCRETO (14CM) - ARRIMO FINAL 16CM	20,37 m²
QD. 20, LT. 09	ARRIMO ACIMA 1,20M	BLOCO DE CONCRETO (14CM) - ARRIMO FINAL 16CM	21,76 m²
QD. 22, LT. 03	ARRIMO ACIMA 1,20M	BLOCO DE CONCRETO (14CM) - ARRIMO FINAL 16CM	11,79 m²
QD. 22, LT. 04	ARRIMO ACIMA 1,20M	BLOCO DE CONCRETO (14CM) - ARRIMO FINAL 16CM	12,59 m²
Total geral: 12			215,33 m²

ÁREA DO MURO DE ARRIMO - FORA DA PROJEÇÃO DA CASA - ATÉ 1,20M			
QUADRA E LOTE	DESCRIÇÃO DO MURO	MATERIAL	ÁREA
QD. 19, LT. 20	ARRIMO ATÉ 1,20M	BLOCO DE CONCRETO (14CM) - ARRIMO FINAL 16CM	4,80 m²
QD. 20, LT. 02	ARRIMO ATÉ 1,20M	BLOCO DE CONCRETO (14CM) - ARRIMO FINAL 16CM	10,16 m²
QD. 22, LT. 02	ARRIMO ATÉ 1,20M	BLOCO DE CONCRETO (14CM) - ARRIMO FINAL 16CM	11,59 m²
Total geral: 3			26,54 m²

TABELA DE DIMENSÕES DOS MUROS DE ARRIMO PARA DRENAGEM				
QUADRA E LOTE	DESCRIÇÃO DO MURO	COMPRIMENTO	ÁREA	ÁREA DE MANTA BIDIM
QD. 19, LT. 12	ARRIMO DENTRO DA PROJ. DA CASA - ACIMA1,20M	20,00 m	23,87 m²	50,75 m²
QD. 19, LT. 12	ARRIMO ACIMA 1,20M	10,00 m	19,27 m²	40,05 m²
QD. 19, LT. 13	ARRIMO DENTRO DA PROJ. DA CASA - ATÉ 1,20M	19,92 m	7,28 m²	17,54 m²
QD. 19, LT. 13	ARRIMO ACIMA 1,20M	10,00 m	22,56 m²	46,62 m²
QD. 19, LT. 14	ARRIMO DENTRO DA PROJ. DA CASA - ATÉ 1,20M	19,92 m	7,34 m²	17,67 m²
QD. 19, LT. 14	ARRIMO ACIMA 1,20M	10,00 m	20,15 m²	41,80 m²
QD. 19, LT. 15	ARRIMO ACIMA 1,20M	10,00 m	14,56 m²	30,62 m²
QD. 19, LT. 16	ARRIMO DENTRO DA PROJ. DA CASA - ATÉ 1,20M	19,92 m	11,34 m²	25,66 m²
QD. 19, LT. 16	ARRIMO ACIMA 1,20M	10,00 m	16,00 m²	33,50 m²
QD. 19, LT. 17	ARRIMO DENTRO DA PROJ. DA CASA - ATÉ 1,20M	19,92 m	7,34 m²	17,66 m²
QD. 19, LT. 17	ARRIMO ACIMA 1,20M	10,00 m	18,00 m²	37,50 m²
QD. 19, LT. 18	ARRIMO DENTRO DA PROJ. DA CASA - ATÉ 1,20M	19,92 m	7,34 m²	17,66 m²
QD. 19, LT. 18	ARRIMO ACIMA 1,20M	10,00 m	19,04 m²	39,58 m²
QD. 19, LT. 19	ARRIMO DENTRO DA PROJ. DA CASA - ATÉ 1,20M	19,92 m	7,27 m²	17,54 m²
QD. 19, LT. 19	ARRIMO ACIMA 1,20M	10,08 m	19,25 m²	40,01 m²
QD. 19, LT. 20	ARRIMO DENTRO DA PROJ. DA CASA - ACIMA1,20M	20,40 m	9,39 m²	21,83 m²
QD. 19, LT. 20	ARRIMO ACIMA 1,20M	16,49 m	20,37 m²	43,21 m²
QD. 19, LT. 20	ARRIMO ATÉ 1,20M	7,63 m	4,80 m²	10,74 m²
QD. 20, LT. 02	ARRIMO DENTRO DA PROJ. DA CASA - ATÉ 1,20M	20,00 m	11,49 m²	25,98 m²
QD. 20, LT. 02	ARRIMO ATÉ 1,20M	16,40 m	10,16 m²	22,77 m²
QD. 20, LT. 03	ARRIMO DENTRO DA PROJ. DA CASA - ATÉ 1,20M	20,00 m	8,94 m²	20,89 m²
QD. 20, LT. 04	ARRIMO DENTRO DA PROJ. DA CASA - ATÉ 1,20M	20,00 m	11,50 m²	26,00 m²
QD. 20, LT. 05	ARRIMO DENTRO DA PROJ. DA CASA - ATÉ 1,20M	20,00 m	7,73 m²	18,46 m²
QD. 20, LT. 06	ARRIMO DENTRO DA PROJ. DA CASA - ATÉ 1,20M	20,00 m	8,61 m²	20,22 m²
QD. 20, LT. 07	ARRIMO DENTRO DA PROJ. DA CASA - ATÉ 1,20M	20,00 m	11,74 m²	26,48 m²
QD. 20, LT. 08	ARRIMO DENTRO DA PROJ. DA CASA - ACIMA1,20M	19,92 m	12,46 m²	27,91 m²
QD. 20, LT. 09	ARRIMO DENTRO DA PROJ. DA CASA - ATÉ 1,20M	19,92 m	12,69 m²	28,37 m²
QD. 20, LT. 09	ARRIMO ACIMA 1,20M	10,00 m	21,76 m²	45,02 m²
QD. 20, LT. 12	ARRIMO DENTRO DA PROJ. DA CASA - ATÉ 1,20M	20,08 m	11,99 m²	26,99 m²
QD. 20, LT. 13	ARRIMO DENTRO DA PROJ. DA CASA - ACIMA1,20M	20,08 m	16,14 m²	35,29 m²
QD. 20, LT. 14	ARRIMO DENTRO DA PROJ. DA CASA - ACIMA1,20M	20,01 m	15,34 m²	33,68 m²
QD. 20, LT. 15	ARRIMO DENTRO DA PROJ. DA CASA - ATÉ 1,20M	20,00 m	15,28 m²	33,55 m²
QD. 20, LT. 16	ARRIMO DENTRO DA PROJ. DA CASA - ACIMA1,20M	20,01 m	15,26 m²	33,53 m²
QD. 20, LT. 17	ARRIMO DENTRO DA PROJ. DA CASA - ATÉ 1,20M	20,00 m	16,64 m²	36,27 m²
QD. 20, LT. 18	ARRIMO DENTRO DA PROJ. DA CASA - ATÉ 1,20M	20,00 m	14,62 m²	32,24 m²
QD. 20, LT. 19	ARRIMO DENTRO DA PROJ. DA CASA - ATÉ 1,20M	20,00 m	18,46 m²	39,93 m²
QD. 20, LT. 20	ARRIMO DENTRO DA PROJ. DA CASA - ACIMA1,20M	23,61 m	22,65 m²	48,83 m²
QD. 22, LT. 02	ARRIMO DENTRO DA PROJ. DA CASA - ATÉ 1,20M	20,00 m	14,69 m²	32,39 m²
QD. 22, LT. 02	ARRIMO ATÉ 1,20M	20,00 m	11,59 m²	26,18 m²
QD. 22, LT. 03	ARRIMO DENTRO DA PROJ. DA CASA - ATÉ 1,20M	19,92 m	14,74 m²	32,47 m²
QD. 22, LT. 03	ARRIMO ACIMA 1,20M	9,92 m	11,79 m²	25,07 m²
QD. 22, LT. 04	ARRIMO DENTRO DA PROJ. DA CASA - ACIMA1,20M	19,92 m	25,97 m²	54,93 m²
QD. 22, LT. 04	ARRIMO ACIMA 1,20M	10,00 m	12,59 m²	26,67 m²
Total geral: 43		733,86 m	609,99 m²	1330,05 m²

TABELA DE CERCA EM MADEIRA COM 9 FIOS DE ARAME FARPADO		
MATERIAL	ALTURA DO GUARDA-CORPO	COMPRIMENTO
CERCA EM MADEIRA ROLIÇA H1,70M COM 9 FIOS DE ARAME FARPADO	1,70	603,23
Total geral: 3		603,23

ÁREA DE RAMPA		
QUADRA E LOTE	DESCRIÇÃO	ÁREA
QD. 19, LT. 12	RAMPA	7,69 m²
QD. 19, LT. 13	RAMPA	7,68 m²
QD. 19, LT. 14	RAMPA	7,69 m²
QD. 19, LT. 15	RAMPA	7,70 m²
QD. 19, LT. 16	RAMPA	7,68 m²
QD. 19, LT. 17	RAMPA	7,69 m²
QD. 19, LT. 18	RAMPA	7,70 m²
QD. 19, LT. 19	RAMPA	7,69 m²
QD. 19, LT. 20	RAMPA	9,83 m²
QD. 20, LT. 02	RAMPA	7,70 m²
QD. 20, LT. 03	RAMPA	7,70 m²
QD. 20, LT. 04	RAMPA	7,69 m²
QD. 20, LT. 05	RAMPA	6,73 m²
QD. 20, LT. 06	RAMPA	6,73 m²
QD. 20, LT. 07	RAMPA	7,70 m²
QD. 20, LT. 08	RAMPA	7,69 m²
QD. 20, LT. 09	RAMPA	7,70 m²
QD. 20, LT. 12	RAMPA	7,70 m²
QD. 20, LT. 13	RAMPA	7,70 m²
QD. 20, LT. 14	RAMPA	7,70 m²
QD. 20, LT. 15	RAMPA	7,70 m²
QD. 20, LT. 16	RAMPA	7,70 m²
QD. 20, LT. 17	RAMPA	7,70 m²
QD. 20, LT. 18	RAMPA	7,70 m²
QD. 20, LT. 19	RAMPA	7,68 m²
QD. 20, LT. 20	RAMPA	7,68 m²
QD. 22, LT. 02	RAMPA	7,69 m²
QD. 22, LT. 03	RAMPA	7,69 m²
QD. 22, LT. 04	RAMPA	7,68 m²
Total geral: 58		223,29 m²

ÁREA DE GRAMA RECUO FRONTAL		
QUADRA E LOTE	NOME AMBIENTE	ÁREA
QD. 19, LT. 12	GRAMA RECUO FRONTAL	55,84 m²
QD. 19, LT. 13	GRAMA RECUO FRONTAL	55,87 m²
QD. 19, LT. 14	GRAMA RECUO FRONTAL	55,87 m²
QD. 19, LT. 15	GRAMA RECUO FRONTAL	55,87 m²
QD. 19, LT. 16	GRAMA RECUO FRONTAL	55,82 m²
QD. 19, LT. 17	GRAMA RECUO FRONTAL	55,81 m²
QD. 19, LT. 18	GRAMA RECUO FRONTAL	55,82 m²
QD. 19, LT. 19	GRAMA RECUO FRONTAL	55,76 m²
QD. 19, LT. 20	GRAMA RECUO FRONTAL	49,92 m²
QD. 20, LT. 02	GRAMA RECUO FRONTAL	55,77 m²
QD. 20, LT. 03	GRAMA RECUO FRONTAL	55,77 m²
QD. 20, LT. 04	GRAMA RECUO FRONTAL	55,78 m²
QD. 20, LT. 05	GRAMA RECUO FRONTAL	52,18 m²
QD. 20, LT. 06	GRAMA RECUO FRONTAL	52,17 m²
QD. 20, LT. 07	GRAMA RECUO FRONTAL	55,77 m²
QD. 20, LT. 08	GRAMA RECUO FRONTAL	55,77 m²
QD. 20, LT. 09	GRAMA RECUO FRONTAL	55,71 m²
QD. 20, LT. 12	GRAMA RECUO FRONTAL	55,77 m²
QD. 20, LT. 13	GRAMA RECUO FRONTAL	55,76 m²
QD. 20, LT. 14	GRAMA RECUO FRONTAL	55,76 m²
QD. 20, LT. 15	GRAMA RECUO FRONTAL	55,76 m²
QD. 20, LT. 16	GRAMA RECUO FRONTAL	55,72 m²
QD. 20, LT. 17	GRAMA RECUO FRONTAL	55,79 m²
QD. 20, LT. 18	GRAMA RECUO FRONTAL	55,76 m²
QD. 20, LT. 19	GRAMA RECUO FRONTAL	55,75 m²
QD. 20, LT. 20	GRAMA RECUO FRONTAL	53,29 m²
QD. 22, LT. 02	GRAMA RECUO FRONTAL	55,76 m²
QD. 22, LT. 03	GRAMA RECUO FRONTAL	55,77 m²
QD. 22, LT. 04	GRAMA RECUO FRONTAL	55,76 m²
Total geral		1602,14 m²

QUANTITATIVO DO GUARDA-CORPO EM CONCRETO				
QUADRA E LOTE	ALTURA DO GUARDA-CORPO	COMPRIMENTO	ÁREA (M²)	MATERIAL
QD. 19, LT. 12	1,20	18,86	22,63 m²	GUARDA-CORPO DE CONCRETO
QD. 19, LT. 13	1,20	10,00	12,00 m²	GUARDA-CORPO DE CONCRETO
QD. 19, LT. 14	1,20	10,00	12,00 m²	GUARDA-CORPO DE CONCRETO
QD. 19, LT. 15	1,20	10,00	12,00 m²	GUARDA-CORPO DE CONCRETO
QD. 19, LT. 16	1,20	10,00	12,00 m²	GUARDA-CORPO DE CONCRETO
QD. 19, LT. 17	1,20	10,00	12,00 m²	GUARDA-CORPO DE CONCRETO
QD. 19, LT. 18	1,20	10,00	12,00 m²	GUARDA-CORPO DE CONCRETO
QD. 19, LT. 19	1,20	10,16	12,19 m²	GUARDA-CORPO DE CONCRETO
QD. 19, LT. 20	1,20	18,65	22,39 m²	GUARDA-CORPO DE CONCRETO
QD. 20, LT. 08	1,20	3,39	4,07 m²	GUARDA-CORPO DE CONCRETO
QD. 20, LT. 09	1,20	12,46	14,95 m²	GUARDA-CORPO DE CONCRETO
QD. 20, LT. 13	1,20	3,60	4,32 m²	GUARDA-CORPO DE CONCRETO
QD. 20, LT. 17	1,20	6,00	7,20 m²	GUARDA-CORPO DE CONCRETO
QD. 20, LT. 18	1,20	3,60	4,32 m²	GUARDA-CORPO DE CONCRETO
QD. 20, LT. 19	1,20	10,20	12,24 m²	GUARDA-CORPO DE CONCRETO
QD. 20, LT. 20	1,20	15,80	18,97 m²	GUARDA-CORPO DE CONCRETO
QD. 22, LT. 03	1,20	10,00	12,00 m²	GUARDA-CORPO DE CONCRETO
QD. 22, LT. 04	1,20	21,26	25,52 m²	GUARDA-CORPO DE CONCRETO
Total geral: 32		193,99	232,79 m²	

TABELA DE TOPOGRAFIA			
QUADRA E LOTE	CORTE	ATERRO	CORTE/ATERRO
QD. 19, LT. 20	0,82 m³	260,27 m³	259,45 m³
QD. 19, LT. 19	0,27 m³	230,83 m³	230,56 m³
QD. 19, LT. 18	0,30 m³	237,33 m³	237,03 m³
QD. 19, LT. 17	0,34 m³	228,00 m³	227,66 m³
QD. 19, LT. 16	1,05 m³	198,54 m³	197,48 m³
QD. 19, LT. 15	0,00 m³	158,45 m³	158,45 m³
QD. 19, LT. 14	0,00 m³	219,53 m³	219,53 m³
QD. 19, LT. 13	0,00 m³	255,27 m³	255,27 m³
QD. 20, LT. 02	30,99 m³	4,91 m³	-26,08 m³
QD. 20, LT. 03	14,66 m³	12,42 m³	-2,24 m³
QD. 20, LT. 04	11,38 m³	11,33 m³	-0,05 m³
QD. 20, LT. 05	8,86 m³	16,99 m³	8,13 m³
QD. 20, LT. 06	2,03 m³	35,39 m³	33,36 m³
QD. 20, LT. 07	0,56 m³	51,84 m³	51,28 m³
QD. 20, LT. 08	0,48 m³	106,98 m³	106,50 m³
QD. 20, LT. 09	0,00 m³	175,60 m³	175,60 m³
QD. 20, LT. 20	0,64 m³	64,39 m³	63,75 m³
QD. 20, LT. 19	5,84 m³	26,52 m³	20,69 m³
QD. 20, LT. 18	5,90 m³	23,88 m³	17,97 m³
QD. 20, LT. 17	21,05 m³	11,61 m³	-9,44 m³
QD. 20, LT. 16	53,85 m³	6,46 m³	-47,40 m³
QD. 20, LT. 15	58,82 m³	5,86 m³	-52,97 m³
QD. 20, LT. 14	42,84 m³	7,49 m³	-35,34 m³
QD. 20, LT. 13	41,39 m³	2,42 m³	-38,97 m³
QD. 20, LT. 12	71,11 m³	8,61 m³	-62,50 m³
QD. 22, LT. 02	0,03 m³	123,55 m³	123,52 m³
QD. 22, LT. 03	0,21 m³	145,04 m³	144,83 m³
QD. 22, LT. 04	0,85 m³	141,35 m³	140,51 m³
QD. 19, LT. 12	0,00 m³	192,51 m³	192,51 m³
Total Lotes: 29	374,28 m³	2963,37 m³	2589,09 m³

NOTA 1: O TERRENO DO RECUO FRONTAL DE GRAMA DEVERÁ SER NIVELADO EM CONFORMIDADE COM O NÍVEL DA CALÇADA E DO PLATÔ DA CASA.

NOTA 2: A RAMPA DE ACESSO DEVE TER DE 3% A 8,33% CHEGANDO AO NÍVEL DO PASSEIO DE PROTEÇÃO DA CASA. QUALQUER ESTRUTURA DE FUNDAÇÃO DEVE SER REALIZADA ABAIXO DESTE NÍVEL PARA QUE A RAMPA SE MANTENHA COMO ESPECIFICADA EM PROJETO. VER DETALHE EM CORTE ESQUEMÁTICO PRANCHA 01.

NOTA 3:

PATAMARIZAÇÃO

_ O PROJETO DE PATAMARIZAÇÃO FOI EXECUTADO COM BASE NO LEVANTAMENTO TOPOGRÁFICO REALIZADO PELO TECNÓLOGO EM AGRIMENSURA ALEXANDRE ALVES BARBOSA, SOBRE ART Nº 1020240294849

ARRIMOS

_ O DETALHAMENTO DOS MUROS DE ARRIMO ENCONTRA-SE NO PROJETO ESTRUTURAL.

TALUDES

_ DEVERÁ SER PREVISTO SISTEMA DE DRENAGEM DOS TALUDES.
_ O TALUDE E 1M EM SEU ENTORNO DEVERÁ SER REVESTIDO DE COBERTURA VEGETAL.

CALÇADAS

_ O DETALHAMENTO DAS CALÇADAS ENCONTRA-SE NO PROJETO PASSEIO PÚBLICO.

PROJEÇÃO DA VAGA DE VEÍCULO

_ VERIFICAR A POSIÇÃO DAS VAGAS DE VEÍCULO EM PROJETO DE PASSEIO PÚBLICO.

LOTES FORA DOS CRITÉRIOS NECESSÁRIOS:

_ LOTE 10, QUADRA 20. NÃO ATENDE OS CRITÉRIOS EXIGIDOS PELA AGEHAB. A TIPOLOGIA DA CASA A SER IMPLANTADA POSSUI DIMENSÃO EXTENSA NA LARGURA, INVIABILIZANDO A LOCAÇÃO DA CASA.

LOTES RESERVADOS

_ OS LOTES 05 E 06 NA QUADRA 20 SÃO RESERVADOS PARA IDOSOS E PESSOAS COM DEFICIÊNCIA (PCD), RESPECTIVAMENTE.
_ 5% (CINCO POR CENTO) DAS UNIDADES DE PROGRAMAS DE LOTEAMENTOS SOCIAIS E DE HABITAÇÃO POPULAR SERÃO DESTINADAS ÀS MULHERES VÍTIMAS DE VIOLÊNCIA DOMÉSTICA CONFORME LEI ESTADUAL Nº 21.525/2022. TAIS HABITAÇÕES SERÃO DESIGNADAS EM SORTEIO E NÃO HAVERÃO DIFERENCIAÇÃO ÀS DEMAIS.

HISTÓRICO DE REVISÃO: R00

00 -EMISSÃO INICIAL DO PROJETO
01 - ATUALIZAÇÃO MODELO CONSTRUTIVO - EXCEL
02 - XXXXXXXXXXXXXXXXX
03 - XXXXXXXXXXXXXXXXX
04 - XXXXXXXXXXXXXXXXX
05 - XXXXXXXXXXXXXXXXX

QUADRO DE REVISÕES

REVISÃO	DATA	MOTIVAÇÃO	SOLICITANTE	CONTEÚDO	AUTOR
R00	05/11/2024	Nº SEI e Despacho Nº 202400031009824	SECPLANH	Emissão inicial do projeto	PAULO H. STIVAL
R01	24/12/2025	Nº SEI e Despacho Nº 202400031009824	SECPLANH	Atualização modelo construtivo	PAULO H. STIVAL

APROVAÇÃO DE PROJETO:

Os projetos referentes ao Processo SEI Nº202400031009824, encontram-se dentro das normas e exigências da AGEHAB, tendo sido elaborado por profissionais habilitados.

GERÊNCIA DE PROJETOS DE IMPLANTAÇÃO

SECRETARIA EXECUTIVA DE PLANEJAMENTO E PROJETOS HABITACIONAIS

AGEHAB
Agência Goiana de Habitação

GOVERNO DE GOIÁS
O ESTADO QUE DÁ CERTO

PROJETO DE PATAMARIZAÇÃO

ITAGUARU - 29 UH

ENDEREÇO DA OBRA: RUA 03, COM RUA 16 E 17, QD. 19, LTS 12 A 20, QD. 20, LTS. 02 A 10 E 12 A 20, QD. 22, LTS. 02 A 04, RESIDENCAL NOVO ELDORADO. ITAGUARU - GO, CEP 76600-000

PROPRIETÁRIO:

AGÊNCIA GOIANA DE HABITAÇÃO - AGEHAB
CNPJ: 01.274.240/0001-47

AUTOR DO PROJETO:

ARQ. URB. PAULO HENRIQUE STIVAL | CAU: A9492-0 / GO

PATAMARIZAÇÃO

CONTEÚDO:

LOCALIZAÇÃO

ÁREA DO TERRENO: 5.934,38m²	**DESENHO:** ALLINY SENA		**ESCALA:** Como indicado	**FOLHA:** 01/10
ÁREA CONSTRUÍDA: 00.000,00m²	**PROGRAMA:** REVIT - 2025	**DATA:** FEV/2025	**FORMATO:** A1 (841x594mm)	

IMPORTANTE: ANTES DA EXECUÇÃO, VERIFICAR A COMPATIBILIDADE COM PROJETOS COMPLEMENTARES: TOPOGRÁFICO, EXECUTIVO, ESTRUTURAL, ELÉTRICO E HIDRÁULICO.

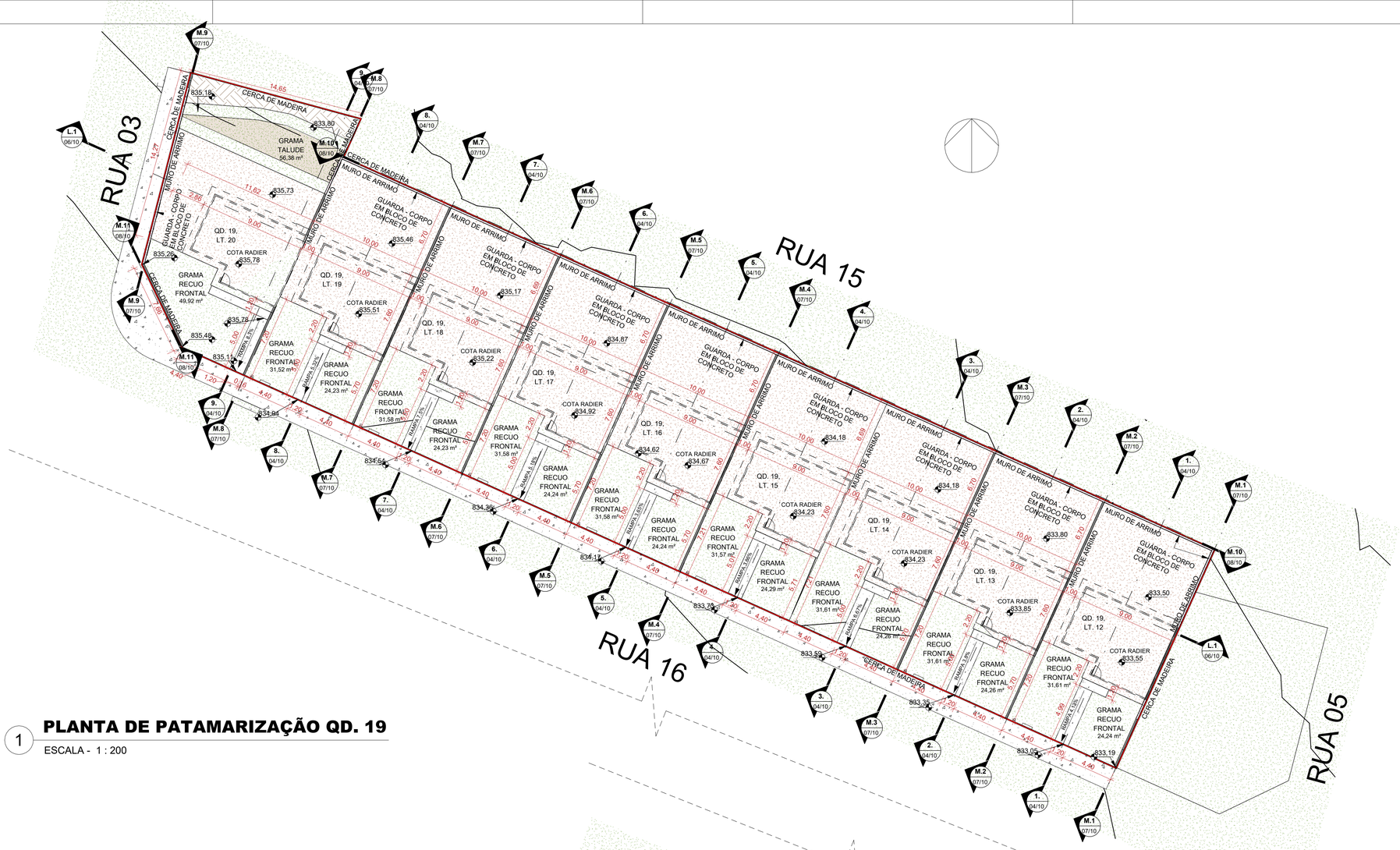

1 PLANTA DE PATAMARIZAÇÃO QD. 19

ESCALA - 1 : 200



2 PLANTA DE PATAMARIZAÇÃO QD. 22

ESCALA - 1 : 200

LEGENDA:

- ÁREA DE GRAMA
- CALçADA
- GUARDA-CORPO (ALVENARIA ESTRUTURAL)
- ARRIMO ABAIXO DA SOBREPOSIçãO DA HABITAçãO (EM CORTE)
- ARRIMO FORA DA SOBREPOSIçãO DA HABITAçãO ACIMA 1,20M (EM CORTE)
- ARRIMO FORA DA SOBREPOSIçãO DA HABITAçãO ATÉ 1,20M (EM CORTE)
- MURO DE ARRIMO (EM PLANTA)
- TERRENO NATURAL
- TALUDE
- TERRENO PATAMARIZADO
- RAMPA
- LOTES RESERVADOS PARA PCD E IDOSO (VER NOTAS)
- LOTES COM POSSIBILIDADE DE APROVEITAMENTO (VER NOTAS)
- LOTES RECUSADOS
- CERCA EM MADEIRA
- MURETA HIDRáULICA
- FOSSA SéPTICA
- SUMIDOURO
- VAGA DE GARAGEM
- POSTE

NOTA 1: O TERRENO DO RECUO FRONTAL DE GRAMA DEVERÁ SER NIVELADO EM CONFORMIDADE COM O NÍVEL DA CALÇADA E DO PLATÔ DA CASA.

NOTA 2: A RAMPA DE ACESSO DEVE TER DE 3% A 8,33% CHEGANDO AO NÍVEL DO PASSEIO DE PROTEÇÃO DA CASA. QUALQUER ESTRUTURA DE FUNDAÇÃO DEVE SER REALIZADA ABAIXO DESTE NÍVEL PARA QUE A RAMPA SE MANTENHA COMO ESPECIFICADA EM PROJETO. VER DETALHE EM CORTE ESQUEMÁTICO PRANCHA 01.

NOTA 3:

PATAMARIZAÇÃO

_ O PROJETO DE PATAMARIZAÇÃO FOI EXECUTADO COM BASE NO LEVANTAMENTO TOPOGRÁFICO REALIZADO PELO TECNÓLOGO EM AGRIMENSURA ALEXANDRE ALVES BARBOSA, SOBRE ART Nº 1020240294849

ARRIMOS

_ O DETALHAMENTO DOS MUROS DE ARRIMO ENCONTRA-SE NO PROJETO ESTRUTURAL.

TALUDES

_ DEVERÁ SER PREVISTO SISTEMA DE DRENAGEM DOS TALUDES.
_ O TALUDE E 1M EM SEU ENTORNO DEVERÁ SER REVESTIDO DE COBERTURA VEGETAL.

CALÇADAS

_ O DETALHAMENTO DAS CALÇADAS ENCONTRA-SE NO PROJETO PASSEIO PÚBLICO.

PROJEÇÃO DA VAGA DE VEÍCULO

_ VERIFICAR A POSIÇÃO DAS VAGAS DE VEÍCULO EM PROJETO DE PASSEIO PÚBLICO.

LOTES FORA DOS CRITÉRIOS NECESSÁRIOS:

_ LOTE 10, QUADRA 20, NÃO ATENDE OS CRITÉRIOS EXIGIDOS PELA AGEHAB. A TIPOLOGIA DA CASA A SER IMPLANTADA POSSUI DIMENSÃO EXTENSA NA LARGURA, INVIABILIZANDO A LOCAÇÃO DA CASA.

LOTES RESERVADOS

_ OS LOTES 05 E 06 NA QUADRA 20 SÃO RESERVADOS PARA IDOSOS E PESSOAS COM DEFICIÊNCIA (PCD), RESPECTIVAMENTE.
_ 5% (CINCO POR CENTO) DAS UNIDADES DE PROGRAMAS DE LOTEAMENTOS SOCIAIS E DE HABITAÇÃO POPULAR SERÃO DESTINADAS ÀS MULHERES VÍTIMAS DE VIOLÊNCIA DOMÉSTICA CONFORME LEI ESTADUAL Nº 21.525/2022. TAIS HABITAÇÕES SERÃO DESIGNADAS EM SORTEIO E NÃO HAVERÁO DIFERENCIAÇÃO ÀS DEMAIS.

HISTÓRICO DE REVISÃO: R00

00 -EMISSÃO INICIAL DO PROJETO
01 - ATUALIZAÇÃO MODELO CONSTRUTIVO - EXCEL
02 - XXXXXXXXXXXXXXXXX
03 - XXXXXXXXXXXXXXXXX
04 - XXXXXXXXXXXXXXXXX
05 - XXXXXXXXXXXXXXXXX

QUADRO DE REVISÕES

REVISÃO	DATA	MOTIVAÇÃO	SOLICITANTE	CONTEÚDO	AUTOR
R00	05/11/2024	Nº SEI e Despacho Nº 202400031009824	SECPLANH	Emissão inicial do projeto	PAULO H. STIVAL
R01	24/12/2025	Nº SEI e Despacho Nº 202400031009824	SECPLANH	Atualização modelo construtivo	PAULO H. STIVAL

APROVAÇÃO DE PROJETO:

Os projetos referentes ao Processo SEI Nº202400031009824, encontram-se dentro das normas e exigências da AGEHAB, tendo sido elaborado por profissionais habilitados.

GERÊNCIA DE PROJETOS DE IMPLANTAÇÃO

SECRETARIA EXECUTIVA DE PLANEJAMENTO E PROJETOS HABITACIONAIS

AGEHAB Agência Goiana de Habitação

GOVERNO DE GOIÁS O ESTADO QUE DÁ CERTO

PROJETO DE PATAMARIZAÇÃO

ITAGUARU - 29 UH

ENDEREÇO DA OBRA: RUA 03, COM RUA 16 E 17, QD. 19, LTS 12 A 20, QD. 20, LTS. 02 A 10 E 12 A 20, QD. 22, LTS. 02 A 04, RESIDENCAL NOVO ELDORADO. ITAGUARU - GO, CEP 76600-000

PROPRIETÁRIO: AGÊNCIA GOIANA DE HABITAÇÃO - AGEHAB
CNPJ: 01.274.240/0001-47

AUTOR DO PROJETO: ARQ. URB. PAULO HENRIQUE STIVAL | CAU: A9492-0 / GO

PATAMARIZAÇÃO

CONTEÚDO: PATAMARIZAÇÃO

ÁREA DO TERRENO: 5.934,38m²	**DESENHO:** ALLINY SENA	**ESCALA:** Como indicado	**FOLHA:** 02/10
ÁREA CONSTRUÍDA: 00.000,00m²	**PROGRAMA:** REVIT - 2025 / **DATA:** FEV/2025	**FORMATO:** A1 (841x594mm)	

IMPORTANTE: ANTES DA EXECUÇÃO, VERIFICAR A COMPATIBILIDADE COM PROJETOS COMPLEMENTARES: TOPOGRÁFICO, EXECUTIVO, ESTRUTURAL, ELÉTRICO E HIDRÁULICO.

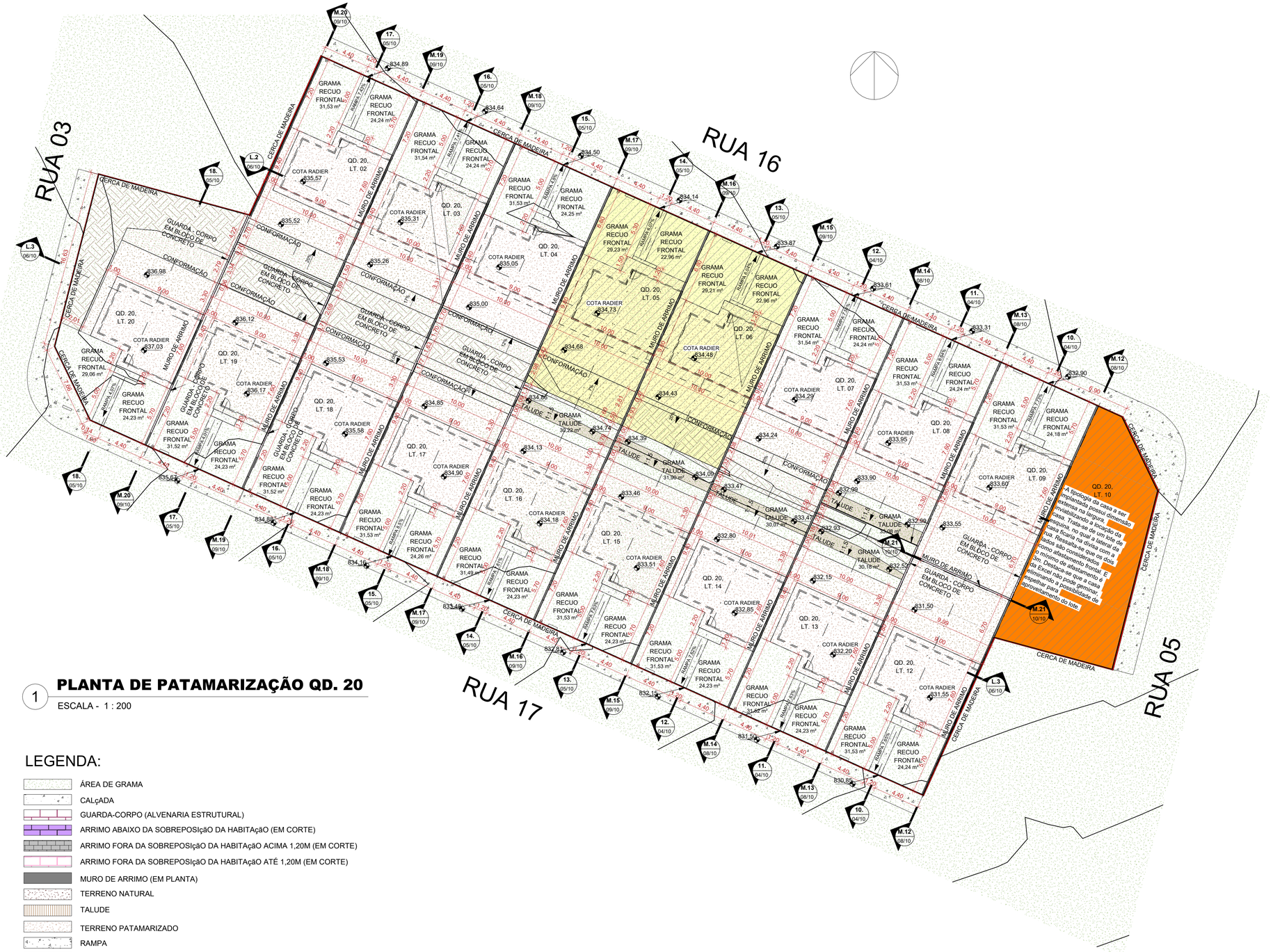

1 PLANTA DE PATAMARIZAÇÃO QD. 20

ESCALA - 1 : 200

LEGENDA:

- ÁREA DE GRAMA
- CALçADA
- GUARDA-CORPO (ALVENARIA ESTRUTURAL)
- ARRIMO ABAIXO DA SOBREPOSIçãO DA HABITAçãO (EM CORTE)
- ARRIMO FORA DA SOBREPOSIçãO DA HABITAçãO ACIMA 1,20M (EM CORTE)
- ARRIMO FORA DA SOBREPOSIçãO DA HABITAçãO ATÉ 1,20M (EM CORTE)
- MURO DE ARRIMO (EM PLANTA)
- TERRENO NATURAL
- TALUDE
- TERRENO PATAMARIZADO
- RAMPA
- LOTES RESERVADOS PARA PCD E IDOSO (VER NOTAS)
- LOTES COM POSSIBILIDADE DE APROVEITAMENTO (VER NOTAS)
- LOTES RECUSADOS
- CERCA EM MADEIRA
- MURETA HIDRáULICA
- FOSSA SéPTICA
- SUMIDOURO
- VAGA DE GARAGEM
- POSTE

NOTA 1: O TERRENO DO RECUO FRONTAL DE GRAMA DEVERÁ SER NIVELADO EM CONFORMIDADE COM O NÍVEL DA CALÇADA E DO PLATÔ DA CASA.

NOTA 2: A RAMPA DE ACESSO DEVE TER DE 3% A 8,33% CHEGANDO AO NÍVEL DO PASSEIO DE PROTEÇÃO DA CASA. QUALQUER ESTRUTURA DE FUNDAÇÃO DEVE SER REALIZADA ABAIXO DESTE NÍVEL PARA QUE A RAMPA SE MANTENHA COMO ESPECIFICADA EM PROJETO. VER DETALHE EM CORTE ESQUEMÁTICO PRANCHA 01.

NOTA 3:

PATAMARIZAÇÃO

_ O PROJETO DE PATAMARIZAÇÃO FOI EXECUTADO COM BASE NO LEVANTAMENTO TOPOGRÁFICO REALIZADO PELO TECNÓLOGO EM AGRIMENSURA ALEXANDRE ALVES BARBOSA, SOBRE ART Nº 1020240294849

ARRIMOS

_ O DETALHAMENTO DOS MUROS DE ARRIMO ENCONTRA-SE NO PROJETO ESTRUTURAL.

TALUDES

_ DEVERÁ SER PREVISTO SISTEMA DE DRENAGEM DOS TALUDES.
_ O TALUDE E 1M EM SEU ENTORNO DEVERÁ SER REVESTIDO DE COBERTURA VEGETAL.

CALÇADAS

_ O DETALHAMENTO DAS CALÇADAS ENCONTRA-SE NO PROJETO PASSEIO PÚBLICO.

PROJEÇÃO DA VAGA DE VEÍCULO

_ VERIFICAR A POSIÇÃO DAS VAGAS DE VEÍCULO EM PROJETO DE PASSEIO PÚBLICO.

LOTES FORA DOS CRITÉRIOS NECESSÁRIOS:

_ LOTE 10, QUADRA 20, NÃO ATENDE OS CRITÉRIOS EXIGIDOS PELA AGEHAB. A TIPOLOGIA DA CASA A SER IMPLANTADA POSSUI DIMENSÃO EXTENSA NA LARGURA, INVIABILIZANDO A LOCAÇÃO DA CASA.

LOTES RESERVADOS

_ OS LOTES 05 E 06 NA QUADRA 20 SÃO RESERVADOS PARA IDOSOS E PESSOAS COM DEFICIÊNCIA (PCD), RESPECTIVAMENTE.
_ 5% (CINCO POR CENTO) DAS UNIDADES DE PROGRAMAS DE LOTEAMENTOS SOCIAIS E DE HABITAÇÃO POPULAR SERÃO DESTINADAS ÀS MULHERES VÍTIMAS DE VIOLÊNCIA DOMÉSTICA CONFORME LEI ESTADUAL Nº 21.525/2022. TAIS HABITAÇÕES SERÃO DESIGNADAS EM SORTEIO E NÃO HAVERÃO DIFERENCIAÇÃO ÀS DEMAIS.

HISTÓRICO DE REVISÃO: R00

00 -EMISSÃO INICIAL DO PROJETO
01 - ATUALIZAÇÃO MODELO CONSTRUTIVO - EXCEL
02 - XXXXXXXXXXXXXXXXX
03 - XXXXXXXXXXXXXXXXX
04 - XXXXXXXXXXXXXXXXX
05 - XXXXXXXXXXXXXXXXX

QUADRO DE REVISÕES

REVISÃO	DATA	MOTIVAÇÃO	SOLICITANTE	CONTEÚDO	AUTOR
R00	05/11/2024	Nº SEI e Despacho Nº 202400031009824	SECPLANH	Emissão inicial do projeto	PAULO H. STIVAL
R01	24/12/2025	Nº SEI e Despacho Nº 202400031009824	SECPLANH	Atualização modelo construtivo	PAULO H. STIVAL

APROVAÇÃO DE PROJETO:

Os projetos referentes ao Processo SEI Nº202400031009824, encontram-se dentro das normas e exigências da AGEHAB, tendo sido elaborado por profissionais habilitados.

GERÊNCIA DE PROJETOS DE IMPLANTAÇÃO

SECRETARIA EXECUTIVA DE PLANEJAMENTO E PROJETOS HABITACIONAIS

AGEHAB
Agência Goiana de Habitação

GOVERNO DE GOIÁS
O ESTADO QUE DÁ CERTO

PROJETO DE PATAMARIZAÇÃO

ITAGUARU - 29 UH

ENDEREÇO DA OBRA: RUA 03, COM RUA 16 E 17, QD. 19, LTS 12 A 20, QD. 20, LTS. 02 A 10 E 12 A 20, QD. 22, LTS. 02 A 04, RESIDENCAL NOVO ELDORADO. ITAGUARU - GO, CEP 76600-000

PROPRIETÁRIO:

AGÊNCIA GOIANA DE HABITAÇÃO - AGEHAB
CNPJ: 01.274.240/0001-47

AUTOR DO PROJETO:

ARQ. URB. PAULO HENRIQUE STIVAL | CAU: A9492-0 / GO

PATAMARIZAÇÃO

CONTEÚDO:

PATAMARIZAÇÃO

ÁREA DO TERRENO: 5.934,38m²	**DESENHO:** ALLINY SENA	**ESCALA:** Como indicado	**FOLHA:** 03/10
ÁREA CONSTRUÍDA: 00.000,00m²	**PROGRAMA:** REVIT - 2025 **DATA:** FEV/2025	**FORMATO:** A1 (841x594mm)	

IMPORTANTE: ANTES DA EXECUÇÃO, VERIFICAR A COMPATIBILIDADE COM PROJETOS COMPLEMENTARES: TOPOGRÁFICO, EXECUTIVO, ESTRUTURAL, ELÉTRICO E HIDRÁULICO.

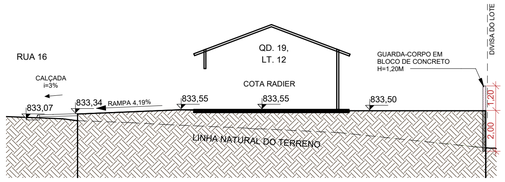

1 **1.**

ESCALA - 1 : 150

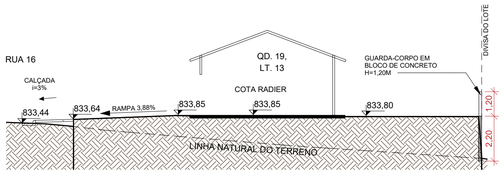

2 **2.**

ESCALA - 1 : 150

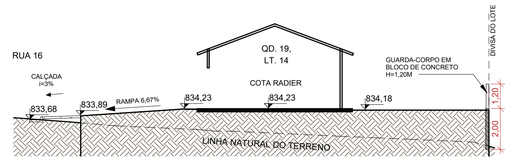

3 **3.**

ESCALA - 1 : 150

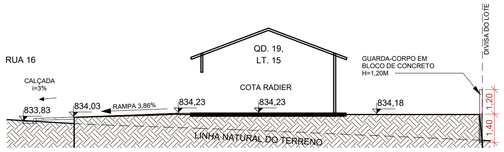

4 **4.**

ESCALA - 1 : 150

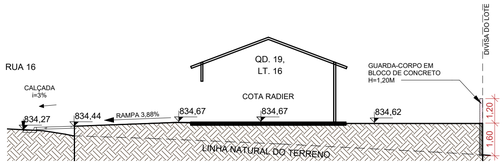

5 **5.**

ESCALA - 1 : 150

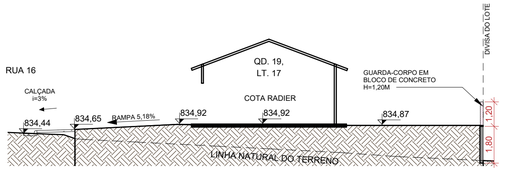

6 **6.**

ESCALA - 1 : 150

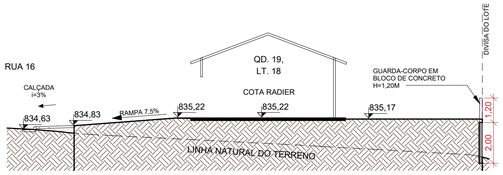

7 **7.**

ESCALA - 1 : 150

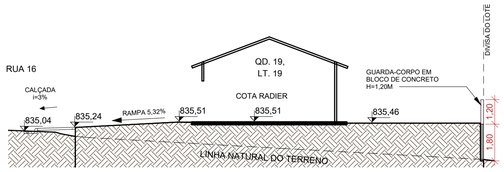

8 **8.**

ESCALA - 1 : 150

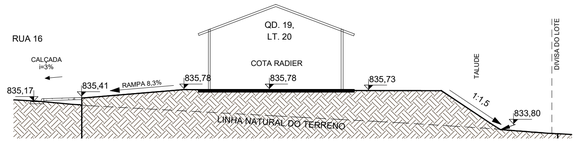

9 **9.**

ESCALA - 1 : 150

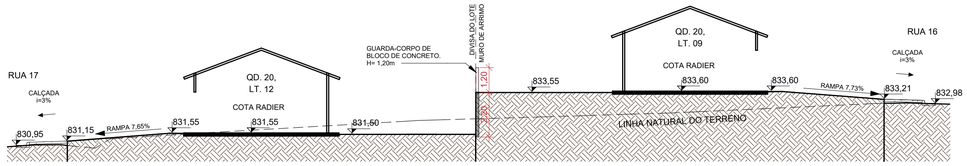

11 **10.**

ESCALA - 1 : 150

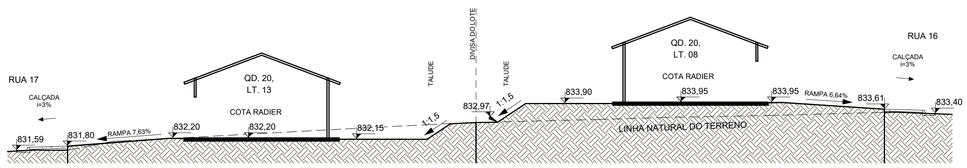

12 **11.**

ESCALA - 1 : 150

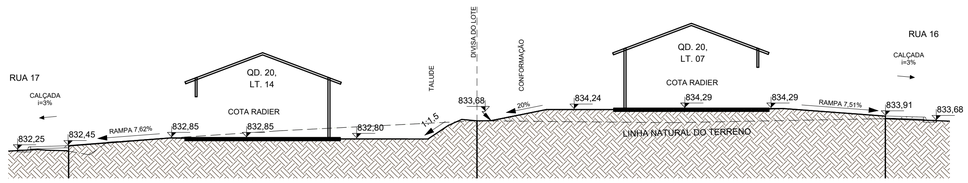

13 **12.**

ESCALA - 1 : 150

NOTA 1: O TERRENO DO RECUO FRONTAL DE GRAMA DEVERÁ SER NIVELADO EM CONFORMIDADE COM O NÍVEL DA CALÇADA E DO PLATÔ DA CASA.

NOTA 2: A RAMPA DE ACESSO DEVE TER DE 3% A 8,33% CHEGANDO AO NÍVEL DO PASSEIO DE PROTEÇÃO DA CASA. QUALQUER ESTRUTURA DE FUNDAÇÃO DEVE SER REALIZADA ABAIXO DESTE NÍVEL PARA QUE A RAMPA SE MANTENHA COMO ESPECIFICADA EM PROJETO. VER DETALHE EM CORTE ESQUEMÁTICO PRANCHA 01.

NOTA 3:

PATAMARIZAÇÃO

_ O PROJETO DE PATAMARIZAÇÃO FOI EXECUTADO COM BASE NO LEVANTAMENTO TOPOGRÁFICO REALIZADO PELO TECNÓLOGO EM AGRIMENSURA ALEXANDRE ALVES BARBOSA, SOBRE ART Nº 1020240294849

ARRIMOS

_ O DETALHAMENTO DOS MUROS DE ARRIMO ENCONTRA-SE NO PROJETO ESTRUTURAL.

TALUDES

_ DEVERÁ SER PREVISTO SISTEMA DE DRENAGEM DOS TALUDES.
_ O TALUDE E 1M EM SEU ENTORNO DEVERÁ SER REVESTIDO DE COBERTURA VEGETAL.

CALÇADAS

_ O DETALHAMENTO DAS CALÇADAS ENCONTRA-SE NO PROJETO PASSEIO PÚBLICO.

PROJEÇÃO DA VAGA DE VEÍCULO

_ VERIFICAR A POSIÇÃO DAS VAGAS DE VEÍCULO EM PROJETO DE PASSEIO PÚBLICO.

LOTES FORA DOS CRITÉRIOS NECESSÁRIOS:

_ LOTE 10, QUADRA 20, NÃO ATENDE OS CRITÉRIOS EXIGIDOS PELA AGEHAB. A TIPOLOGIA DA CASA A SER IMPLANTADA POSSUI DIMENSÃO EXTENSA NA LARGURA, INVIABILIZANDO A LOCAÇÃO DA CASA.

LOTES RESERVADOS

_ OS LOTES 05 E 06 NA QUADRA 20 SÃO RESERVADOS PARA IDOSOS E PESSOAS COM DEFICIÊNCIA (PCD), RESPECTIVAMENTE.
_ 5% (CINCO POR CENTO) DAS UNIDADES DE PROGRAMAS DE LOTEAMENTOS SOCIAIS E DE HABITAÇÃO POPULAR SERÃO DESTINADAS ÀS MULHERES VÍTIMAS DE VIOLÊNCIA DOMÉSTICA CONFORME LEI ESTADUAL Nº 21.525/2022. TAIS HABITAÇÕES SERÃO DESIGNADAS EM SORTEIO E NÃO HAVERÃO DIFERENCIAÇÃO ÀS DEMAIS.

HISTÓRICO DE REVISÃO: R00

00 -EMISSÃO INICIAL DO PROJETO
01 - ATUALIZAÇÃO MODELO CONSTRUTIVO - EXCEL
02 - XXXXXXXXXXXXXXXXX
03 - XXXXXXXXXXXXXXXXX
04 - XXXXXXXXXXXXXXXXX
05 - XXXXXXXXXXXXXXXXX

QUADRO DE REVISÕES

REVISÃO	DATA	MOTIVAÇÃO	SOLICITANTE	CONTEÚDO	AUTOR
R00	05/11/2024	Nº SEI e Despacho Nº 202400031009824	SECPLANH	Emissão inicial do projeto	PAULO H. STIVAL
R01	24/12/2025	Nº SEI e Despacho Nº 202400031009824	SECPLANH	Atualização modelo construtivo	PAULO H. STIVAL

APROVAÇÃO DE PROJETO:

Os projetos referentes ao Processo SEI Nº202400031009824, encontram-se dentro das normas e exigências da AGEHAB, tendo sido elaborado por profissionais habilitados.

GERÊNCIA DE PROJETOS DE IMPLANTAÇÃO

SECRETARIA EXECUTIVA DE PLANEJAMENTO E PROJETOS HABITACIONAIS

AGEHAB
Agência Goiana de Habitação

GOVERNO DE GOIÁS
O ESTADO QUE DÁ CERTO

PROJETO DE PATAMARIZAÇÃO

ITAGUARU - 29 UH

ENDEREÇO DA OBRA: RUA 03, COM RUA 16 E 17, QD. 19, LTS 12 A 20, QD. 20, LTS. 02 A 10 E 12 A 20, QD. 22, LTS. 02 A 04, RESIDENCAL NOVO ELDORADO. ITAGUARU - GO, CEP 76600-000

PROPRIETÁRIO:

AGÊNCIA GOIANA DE HABITAÇÃO - AGEHAB
CNPJ: 01.274.240/0001-47

AUTOR DO PROJETO:

ARQ. URB. PAULO HENRIQUE STIVAL | CAU: A9492-0 / GO

PATAMARIZAÇÃO

CONTEÚDO:

CORTES TRANSVERSAIS

ÁREA DO TERRENO: 5.934,38m²	**DESENHO:** ALLINY SENA		**ESCALA:** 1 : 150	**FOLHA:** 04/10
ÁREA CONSTRUÍDA: 00.000,00m²	**PROGRAMA:** REVIT - 2025	**DATA:** FEV/2025	**FORMATO:** A1 (841x594mm)	

IMPORTANTE: ANTES DA EXECUÇÃO, VERIFICAR A COMPATIBILIDADE COM PROJETOS COMPLEMENTARES: TOPOGRÁFICO, EXECUTIVO, ESTRUTURAL, ELÉTRICO E HIDRÁULICO.

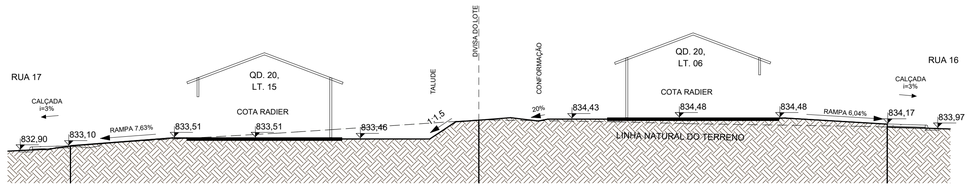

1 **13.**

ESCALA - 1 : 150

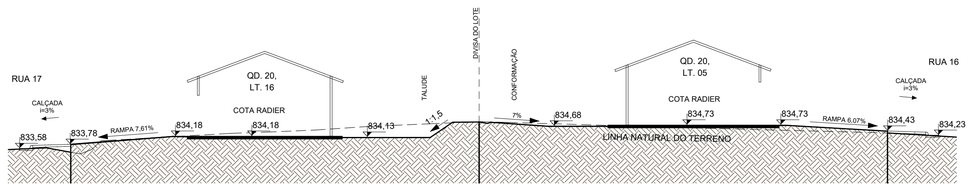

2 **14.**

ESCALA - 1 : 150

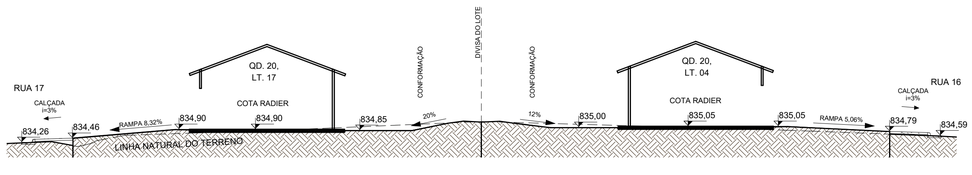

3 **15.**

ESCALA - 1 : 150

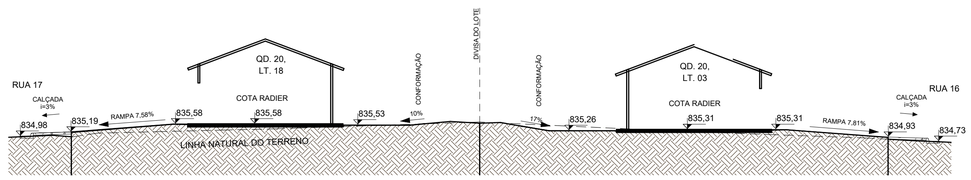

4 **16.**

ESCALA - 1 : 150

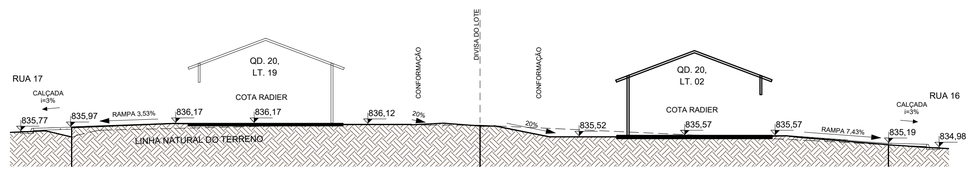

5 **17.**

ESCALA - 1 : 150

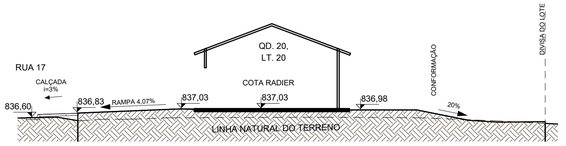

6 **18.**

ESCALA - 1 : 150

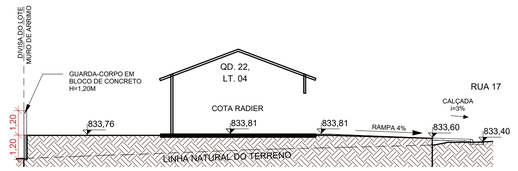

7 **19.**

ESCALA - 1 : 150

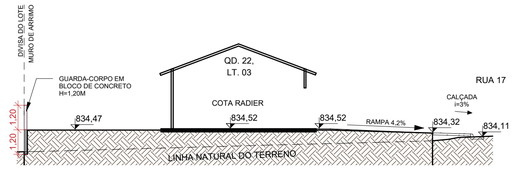

8 **20.**

ESCALA - 1 : 150

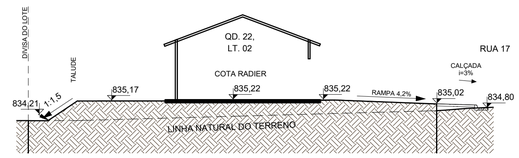

9 **21.**

ESCALA - 1 : 150

NOTA 1: O TERRENO DO RECUO FRONTAL DE GRAMA DEVERÁ SER NIVELADO EM CONFORMIDADE COM O NÍVEL DA CALÇADA E DO PLATÔ DA CASA.

NOTA 2: A RAMPA DE ACESSO DEVE TER DE 3% A 8,33% CHEGANDO AO NÍVEL DO PASSEIO DE PROTEÇÃO DA CASA. QUALQUER ESTRUTURA DE FUNDAÇÃO DEVE SER REALIZADA ABAIXO DESTE NÍVEL PARA QUE A RAMPA SE MANTENHA COMO ESPECIFICADA EM PROJETO. VER DETALHE EM CORTE ESQUEMÁTICO PRANCHA 01.

NOTA 3:

PATAMARIZAÇÃO

_ O PROJETO DE PATAMARIZAÇÃO FOI EXECUTADO COM BASE NO LEVANTAMENTO TOPOGRÁFICO REALIZADO PELO TECNÓLOGO EM AGRIMENSURA ALEXANDRE ALVES BARBOSA, SOBRE ART Nº 1020240294849

ARRIMOS

_ O DETALHAMENTO DOS MUROS DE ARRIMO ENCONTRA-SE NO PROJETO ESTRUTURAL.

TALUDES

_ DEVERÁ SER PREVISTO SISTEMA DE DRENAGEM DOS TALUDES.
_ O TALUDE E 1M EM SEU ENTORNO DEVERÁ SER REVESTIDO DE COBERTURA VEGETAL.

CALÇADAS

_ O DETALHAMENTO DAS CALÇADAS ENCONTRA-SE NO PROJETO PASSEIO PÚBLICO.

PROJEÇÃO DA VAGA DE VEÍCULO

_ VERIFICAR A POSIÇÃO DAS VAGAS DE VEÍCULO EM PROJETO DE PASSEIO PÚBLICO.

LOTES FORA DOS CRITÉRIOS NECESSÁRIOS:

_ LOTE 10, QUADRA 20, NÃO ATENDE OS CRITÉRIOS EXIGIDOS PELA AGEHAB. A TIPOLOGIA DA CASA A SER IMPLANTADA POSSUI DIMENSÃO EXTENSA NA LARGURA, INVIABILIZANDO A LOCAÇÃO DA CASA.

LOTES RESERVADOS

_ OS LOTES 05 E 06 NA QUADRA 20 SÃO RESERVADOS PARA IDOSOS E PESSOAS COM DEFICIÊNCIA (PCD), RESPECTIVAMENTE.
_ 5% (CINCO POR CENTO) DAS UNIDADES DE PROGRAMAS DE LOTEAMENTOS SOCIAIS E DE HABITAÇÃO POPULAR SERÃO DESTINADAS ÀS MULHERES VÍTIMAS DE VIOLÊNCIA DOMÉSTICA CONFORME LEI ESTADUAL Nº 21.525/2022. TAIS HABITAÇÕES SERÃO DESIGNADAS EM SORTEIO E NÃO HAVERÃO DIFERENCIAÇÃO ÀS DEMAIS.

HISTÓRICO DE REVISÃO: R00

00 -EMISSÃO INICIAL DO PROJETO
01 - ATUALIZAÇÃO MODELO CONSTRUTIVO - EXCEL
02 - XXXXXXXXXXXXXXXXX
03 - XXXXXXXXXXXXXXXXX
04 - XXXXXXXXXXXXXXXXX
05 - XXXXXXXXXXXXXXXXX

QUADRO DE REVISÕES

REVISÃO	DATA	MOTIVAÇÃO	SOLICITANTE	CONTEÚDO	AUTOR
R00	05/11/2024	Nº SEI e Despacho Nº 202400031009824	SECPLANH	Emissão inicial do projeto	PAULO H. STIVAL
R01	24/12/2025	Nº SEI e Despacho Nº 202400031009824	SECPLANH	Atualização modelo construtivo	PAULO H. STIVAL

APROVAÇÃO DE PROJETO:

Os projetos referentes ao Processo SEI Nº202400031009824, encontram-se dentro das normas e exigências da AGEHAB, tendo sido elaborado por profissionais habilitados.

GERÊNCIA DE PROJETOS DE IMPLANTAÇÃO

SECRETARIA EXECUTIVA DE PLANEJAMENTO E PROJETOS HABITACIONAIS

AGEHAB Agência Goiana de Habitação

GOVERNO DE GOIÁS O ESTADO QUE DÁ CERTO

PROJETO DE PATAMARIZAÇÃO

ITAGUARU - 29 UH

ENDEREÇO DA OBRA: RUA 03, COM RUA 16 E 17, QD. 19, LTS 12 A 20, QD. 20, LTS. 02 A 10 E 12 A 20, QD. 22, LTS. 02 A 04, RESIDENCAL NOVO ELDORADO. ITAGUARU - GO, CEP 76600-000

PROPRIETÁRIO: AGÊNCIA GOIANA DE HABITAÇÃO - AGEHAB
CNPJ: 01.274.240/0001-47

AUTOR DO PROJETO: ARQ. URB. PAULO HENRIQUE STIVAL | CAU: A9492-0 / GO

PATAMARIZAÇÃO

CONTEÚDO:

CORTES TRANSVERSAIS

ÁREA DO TERRENO: 5.934,38m²	**DESENHO:** ALLINY SENA	**ESCALA:** 1 : 150	**FOLHA:** 05/10
ÁREA CONSTRUÍDA: 00.000,00m²	**PROGRAMA:** REVIT - 2025 **DATA:** FEV/2025	**FORMATO:** A1 (841x594mm)	

IMPORTANTE: ANTES DA EXECUÇÃO, VERIFICAR A COMPATIBILIDADE COM PROJETOS COMPLEMENTARES: TOPOGRÁFICO, EXECUTIVO, ESTRUTURAL, ELÉTRICO E HIDRÁULICO.

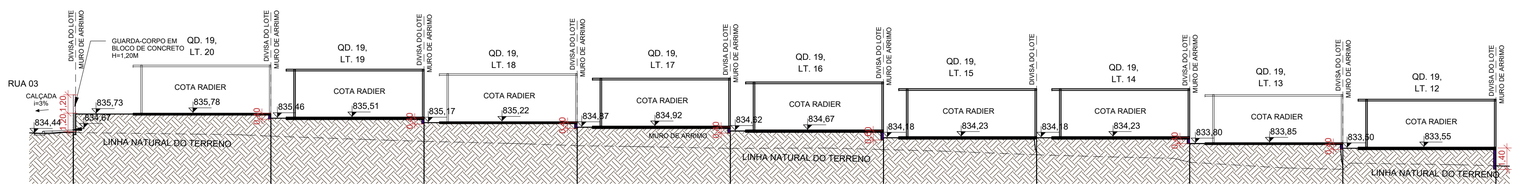

1 **L.1**

ESCALA - 1 : 200

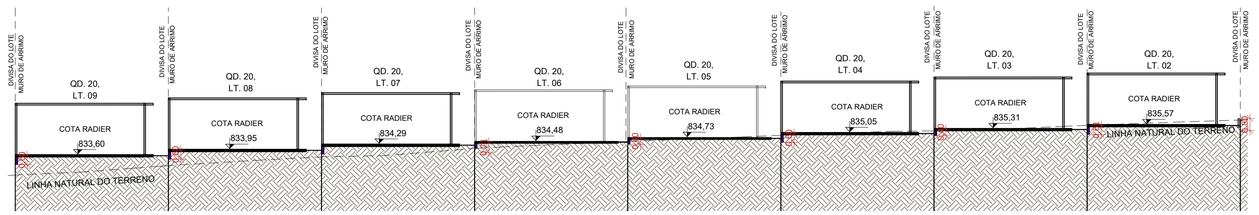

2 **L.2**

ESCALA - 1 : 200

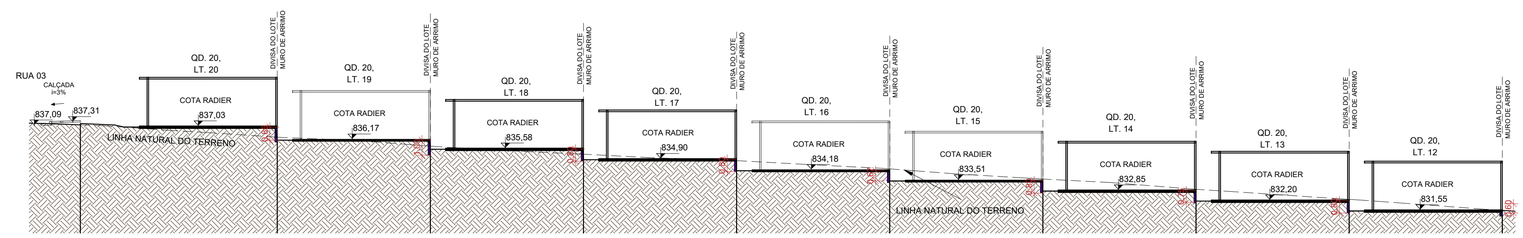

3 **L.3**

ESCALA - 1 : 200

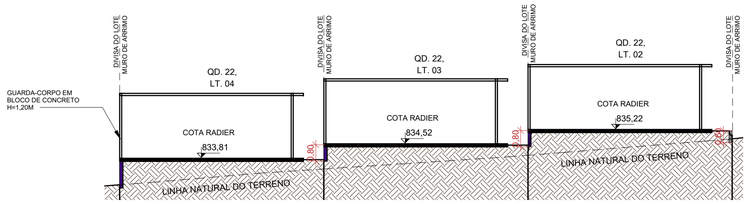

4 **L.4**

ESCALA - 1 : 150

NOTA 1: O TERRENO DO RECUO FRONTAL DE GRAMA DEVERÁ SER NIVELADO EM CONFORMIDADE COM O NÍVEL DA CALÇADA E DO PLATÔ DA CASA.

NOTA 2: A RAMPA DE ACESSO DEVE TER DE 3% A 8,33% CHEGANDO AO NÍVEL DO PASSEIO DE PROTEÇÃO DA CASA. QUALQUER ESTRUTURA DE FUNDAÇÃO DEVE SER REALIZADA ABAIXO DESTE NÍVEL PARA QUE A RAMPA SE MANTENHA COMO ESPECIFICADA EM PROJETO. VER DETALHE EM CORTE ESQUEMÁTICO PRANCHA 01.

NOTA 3:

PATAMARIZAÇÃO

_ O PROJETO DE PATAMARIZAÇÃO FOI EXECUTADO COM BASE NO LEVANTAMENTO TOPOGRÁFICO REALIZADO PELO TECNÓLOGO EM AGRIMENSURA ALEXANDRE ALVES BARBOSA, SOBRE ART Nº 1020240294849

ARRIMOS

_ O DETALHAMENTO DOS MUROS DE ARRIMO ENCONTRA-SE NO PROJETO ESTRUTURAL.

TALUDES

_ DEVERÁ SER PREVISTO SISTEMA DE DRENAGEM DOS TALUDES.
_ O TALUDE E 1M EM SEU ENTORNO DEVERÁ SER REVESTIDO DE COBERTURA VEGETAL.

CALÇADAS

_ O DETALHAMENTO DAS CALÇADAS ENCONTRA-SE NO PROJETO PASSEIO PÚBLICO.

PROJEÇÃO DA VAGA DE VEÍCULO

_ VERIFICAR A POSIÇÃO DAS VAGAS DE VEÍCULO EM PROJETO DE PASSEIO PÚBLICO.

LOTES FORA DOS CRITÉRIOS NECESSÁRIOS:

_ LOTE 10, QUADRA 20, NÃO ATENDE OS CRITÉRIOS EXIGIDOS PELA AGEHAB. A TIPOLOGIA DA CASA A SER IMPLANTADA POSSUI DIMENSÃO EXTENSA NA LARGURA, INVIABILIZANDO A LOCAÇÃO DA CASA.

LOTES RESERVADOS

_ OS LOTES 05 E 06 NA QUADRA 20 SÃO RESERVADOS PARA IDOSOS E PESSOAS COM DEFICIÊNCIA (PCD), RESPECTIVAMENTE.
_ 5% (CINCO POR CENTO) DAS UNIDADES DE PROGRAMAS DE LOTEAMENTOS SOCIAIS E DE HABITAÇÃO POPULAR SERÃO DESTINADAS ÀS MULHERES VÍTIMAS DE VIOLÊNCIA DOMÉSTICA CONFORME LEI ESTADUAL Nº 21.525/2022. TAIS HABITAÇÕES SERÃO DESIGNADAS EM SORTEIO E NÃO HAVERÃO DIFERENCIAÇÃO ÀS DEMAIS.

HISTÓRICO DE REVISÃO: R00

00 -EMISSÃO INICIAL DO PROJETO
01 - ATUALIZAÇÃO MODELO CONSTRUTIVO - EXCEL
02 - XXXXXXXXXXXXXXXXX
03 - XXXXXXXXXXXXXXXXX
04 - XXXXXXXXXXXXXXXXX
05 - XXXXXXXXXXXXXXXXX

QUADRO DE REVISÕES

REVISÃO	DATA	MOTIVAÇÃO	SOLICITANTE	CONTEÚDO	AUTOR
R00	05/11/2024	Nº SEI e Despacho Nº 202400031009824	SECPLANH	Emissão inicial do projeto	PAULO H. STIVAL
R01	24/12/2025	Nº SEI e Despacho Nº 202400031009824	SECPLANH	Atualização modelo construtivo	PAULO H. STIVAL

APROVAÇÃO DE PROJETO:

Os projetos referentes ao Processo SEI Nº202400031009824, encontram-se dentro das normas e exigências da AGEHAB, tendo sido elaborado por profissionais habilitados.

GERÊNCIA DE PROJETOS DE IMPLANTAÇÃO

SECRETARIA EXECUTIVA DE PLANEJAMENTO E PROJETOS HABITACIONAIS

AGEHAB Agência Goiana de Habitação

GOVERNO DE GOIÁS O ESTADO QUE DÁ CERTO

PROJETO DE PATAMARIZAÇÃO

ITAGUARU - 29 UH

ENDEREÇO DA OBRA: RUA 03, COM RUA 16 E 17, QD. 19, LTS 12 A 20, QD. 20, LTS. 02 A 10 E 12 A 20, QD. 22, LTS. 02 A 04, RESIDENCAL NOVO ELDORADO. ITAGUARU - GO, CEP 76600-000

PROPRIETÁRIO:

AGÊNCIA GOIANA DE HABITAÇÃO - AGEHAB
CNPJ: 01.274.240/0001-47

AUTOR DO PROJETO:
ARQ. URB. PAULO HENRIQUE STIVAL | CAU: A9492-0 / GO

PATAMARIZAÇÃO

CONTEÚDO:

CORTES LONGITUDINAIS

ÁREA DO TERRENO: 5.934,38m²	**DESENHO:** ALLINY SENA		**ESCALA:** Como indicado	**FOLHA:** 06/10
ÁREA CONSTRUÍDA: 00.000,00m²	**PROGRAMA:** REVIT - 2025	**DATA:** FEV/2025	**FORMATO:** A1 (841x594mm)	

IMPORTANTE: ANTES DA EXECUÇÃO, VERIFICAR A COMPATIBILIDADE COM PROJETOS COMPLEMENTARES: TOPOGRÁFICO, EXECUTIVO, ESTRUTURAL, ELÉTRICO E HIDRÁULICO.

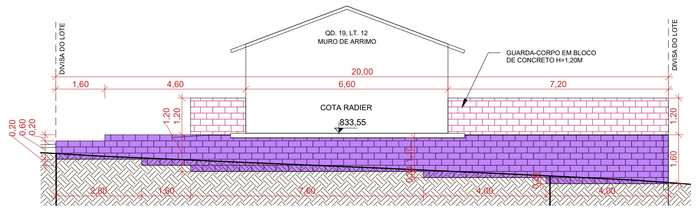

1 **M.1**

ESCALA - 1 : 100

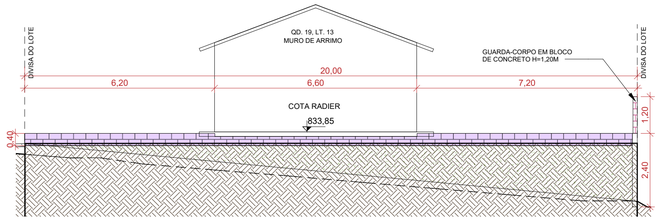

2 **M.2**

ESCALA - 1 : 100

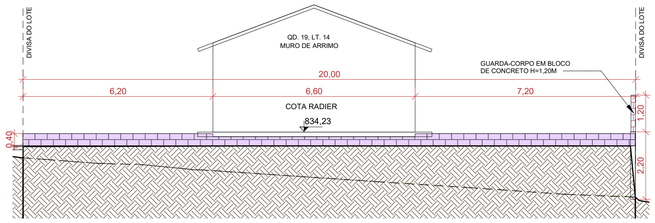

3 **M.3**

ESCALA - 1 : 100

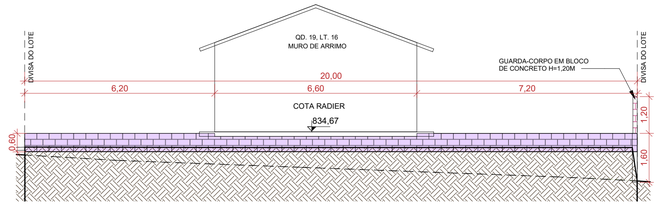

5 **M.4**

ESCALA - 1 : 100

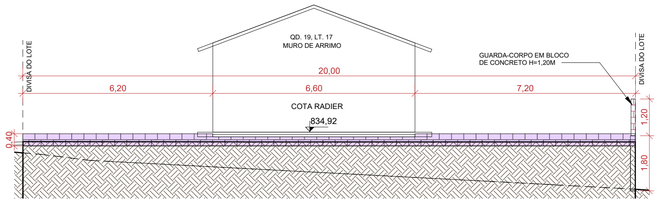

6 **M.5**

ESCALA - 1 : 100

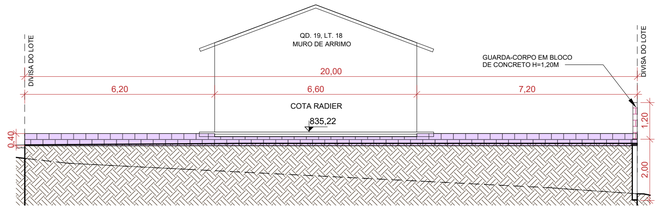

7 **M.6**

ESCALA - 1 : 100

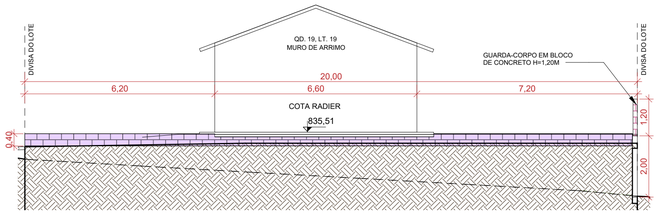

8 **M.7**

ESCALA - 1 : 100

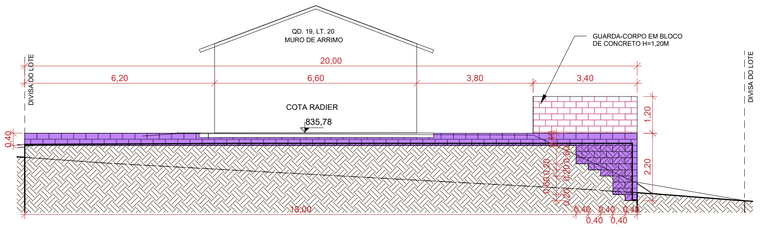

9 **M.8**

ESCALA - 1 : 100

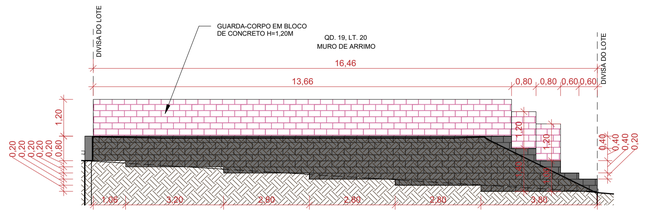

10 **M.9**

ESCALA - 1 : 100

NOTA 1: O TERRENO DO RECUO FRONTAL DE GRAMA DEVERÁ SER NIVELADO EM CONFORMIDADE COM O NÍVEL DA CALÇADA E DO PLATÔ DA CASA.

NOTA 2: A RAMPA DE ACESSO DEVE TER DE 3% A 8,33% CHEGANDO AO NÍVEL DO PASSEIO DE PROTEÇÃO DA CASA. QUALQUER ESTRUTURA DE FUNDAÇÃO DEVE SER REALIZADA ABAIXO DESTE NÍVEL PARA QUE A RAMPA SE MANTENHA COMO ESPECIFICADA EM PROJETO. VER DETALHE EM CORTE ESQUEMÁTICO PRANCHA 01.

NOTA 3:

PATAMARIZAÇÃO

_ O PROJETO DE PATAMARIZAÇÃO FOI EXECUTADO COM BASE NO LEVANTAMENTO TOPOGRÁFICO REALIZADO PELO TECNÓLOGO EM AGRIMENSURA ALEXANDRE ALVES BARBOSA, SOBRE ART Nº 1020240294849

ARRIMOS

_ O DETALHAMENTO DOS MUROS DE ARRIMO ENCONTRA-SE NO PROJETO ESTRUTURAL.

TALUDES

_ DEVERÁ SER PREVISTO SISTEMA DE DRENAGEM DOS TALUDES.
_ O TALUDE E 1M EM SEU ENTORNO DEVERÁ SER REVESTIDO DE COBERTURA VEGETAL.

CALÇADAS

_ O DETALHAMENTO DAS CALÇADAS ENCONTRA-SE NO PROJETO PASSEIO PÚBLICO.

PROJEÇÃO DA VAGA DE VEÍCULO

_ VERIFICAR A POSIÇÃO DAS VAGAS DE VEÍCULO EM PROJETO DE PASSEIO PÚBLICO.

LOTES FORA DOS CRITÉRIOS NECESSÁRIOS:

_ LOTE 10, QUADRA 20, NÃO ATENDE OS CRITÉRIOS EXIGIDOS PELA AGEHAB. A TIPOLOGIA DA CASA A SER IMPLANTADA POSSUI DIMENSÃO EXTENSA NA LARGURA, INVIABILIZANDO A LOCAÇÃO DA CASA.

LOTES RESERVADOS

_ OS LOTES 05 E 06 NA QUADRA 20 SÃO RESERVADOS PARA IDOSOS E PESSOAS COM DEFICIÊNCIA (PCD), RESPECTIVAMENTE.
_ 5% (CINCO POR CENTO) DAS UNIDADES DE PROGRAMAS DE LOTEAMENTOS SOCIAIS E DE HABITAÇÃO POPULAR SERÃO DESTINADAS ÀS MULHERES VÍTIMAS DE VIOLÊNCIA DOMÉSTICA CONFORME LEI ESTADUAL Nº 21.525/2022. TAIS HABITAÇÕES SERÃO DESIGNADAS EM SORTEIO E NÃO HAVERÃO DIFERENCIAÇÃO ÀS DEMAIS.

HISTÓRICO DE REVISÃO: R00

00 -EMISSÃO INICIAL DO PROJETO
01 - ATUALIZAÇÃO MODELO CONSTRUTIVO - EXCEL
02 - XXXXXXXXXXXXXXXXX
03 - XXXXXXXXXXXXXXXXX
04 - XXXXXXXXXXXXXXXXX
05 - XXXXXXXXXXXXXXXXX

QUADRO DE REVISÕES

REVISÃO	DATA	MOTIVAÇÃO	SOLICITANTE	CONTEÚDO	AUTOR
R00	05/11/2024	Nº SEI e Despacho Nº 202400031009824	SECPLANH	Emissão inicial do projeto	PAULO H. STIVAL
R01	24/12/2025	Nº SEI e Despacho Nº 202400031009824	SECPLANH	Atualização modelo construtivo	PAULO H. STIVAL

APROVAÇÃO DE PROJETO:

Os projetos referentes ao Processo SEI Nº202400031009824, encontram-se dentro das normas e exigências da AGEHAB, tendo sido elaborado por profissionais habilitados.

GERÊNCIA DE PROJETOS DE IMPLANTAÇÃO

SECRETARIA EXECUTIVA DE PLANEJAMENTO E PROJETOS HABITACIONAIS

AGEHAB Agência Goiana de Habitação

GOVERNO DE GOIÁS O ESTADO QUE DÁ CERTO

PROJETO DE PATAMARIZAÇÃO

ITAGUARU - 29 UH

ENDEREÇO DA OBRA: RUA 03, COM RUA 16 E 17, QD. 19, LTS 12 A 20, QD. 20, LTS. 02 A 10 E 12 A 20, QD. 22, LTS. 02 A 04, RESIDENCAL NOVO ELDORADO. ITAGUARU - GO, CEP 76600-000

PROPRIETÁRIO: AGÊNCIA GOIANA DE HABITAÇÃO - AGEHAB
CNPJ: 01.274.240/0001-47

AUTOR DO PROJETO: ARQ. URB. PAULO HENRIQUE STIVAL | CAU: A9492-0 / GO

PATAMARIZAÇÃO

CONTEÚDO: MUROS DE ARRIMO

ÁREA DO TERRENO: 5.934,38m²	**DESENHO:** ALLINY SENA	**ESCALA:** 1 : 100	**FOLHA:** 07/10
ÁREA CONSTRUÍDA: 00.000,00m²	**PROGRAMA:** REVIT - 2025 **DATA:** FEV/2025	**FORMATO:** A1 (841x594mm)	

IMPORTANTE: ANTES DA EXECUÇÃO, VERIFICAR A COMPATIBILIDADE COM PROJETOS COMPLEMENTARES: TOPOGRÁFICO, EXECUTIVO, ESTRUTURAL, ELÉTRICO E HIDRÁULICO.

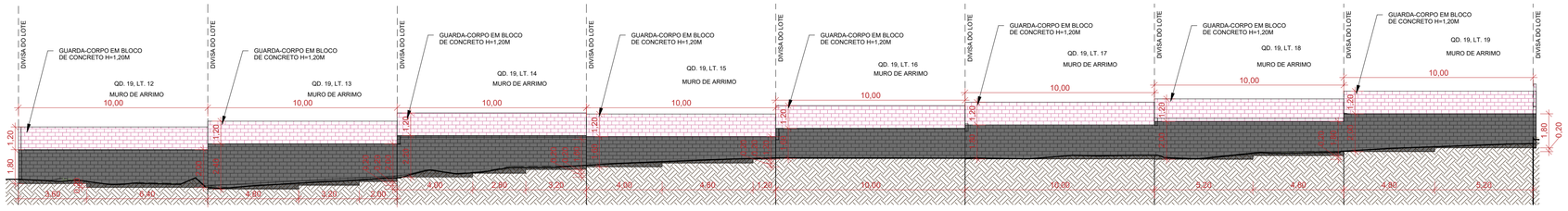

M.10

7 ESCALA - 1 : 150

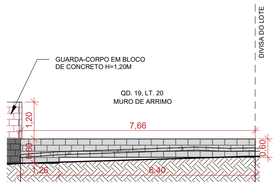

M.11

1 ESCALA - 1 : 100

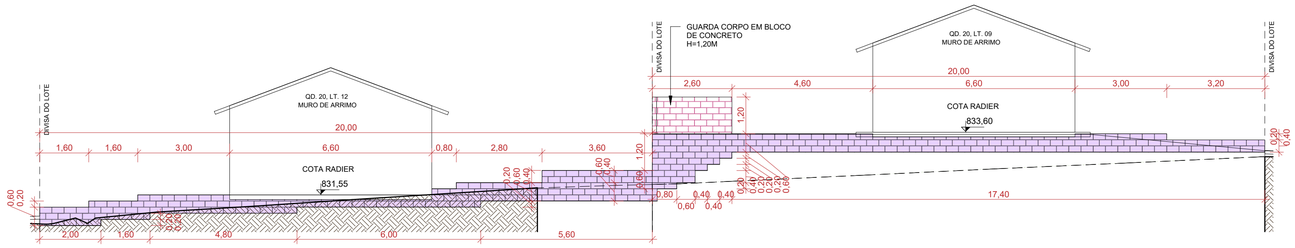

M.12

3 ESCALA - 1 : 100

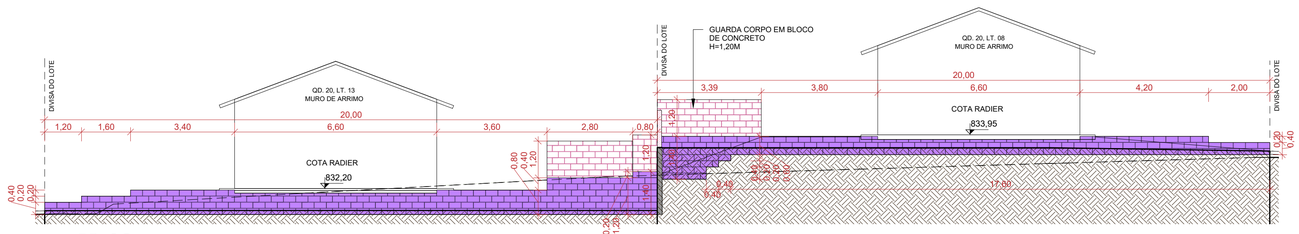

M.13

4 ESCALA - 1 : 100

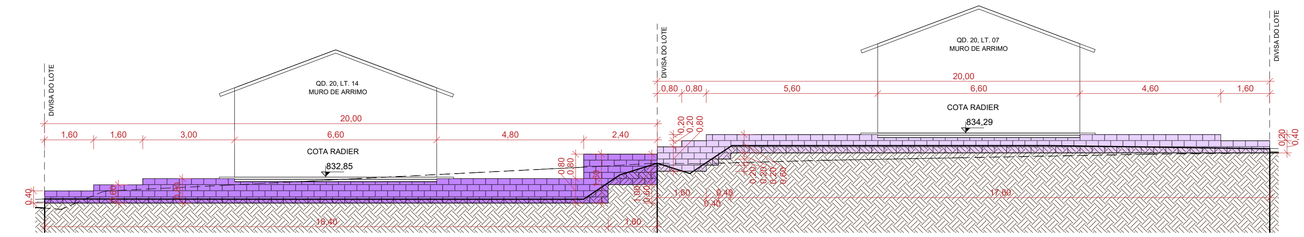

M.14

5 ESCALA - 1 : 100

NOTA 1: O TERRENO DO RECUO FRONTAL DE GRAMA DEVERÁ SER NIVELADO EM CONFORMIDADE COM O NÍVEL DA CALÇADA E DO PLATÔ DA CASA.

NOTA 2: A RAMPA DE ACESSO DEVE TER DE 3% A 8,33% CHEGANDO AO NÍVEL DO PASSEIO DE PROTEÇÃO DA CASA. QUALQUER ESTRUTURA DE FUNDAÇÃO DEVE SER REALIZADA ABAIXO DESTE NÍVEL PARA QUE A RAMPA SE MANTENHA COMO ESPECIFICADA EM PROJETO. VER DETALHE EM CORTE ESQUEMÁTICO PRANCHA 01.

NOTA 3:

PATAMARIZAÇÃO

_ O PROJETO DE PATAMARIZAÇÃO FOI EXECUTADO COM BASE NO LEVANTAMENTO TOPOGRÁFICO REALIZADO PELO TECNÓLOGO EM AGRIMENSURA ALEXANDRE ÁLVES BARBOSA, SOBRE ART Nº 1020240294849

ARRIMOS

_ O DETALHAMENTO DOS MUROS DE ARRIMO ENCONTRA-SE NO PROJETO ESTRUTURAL.

TALUDES

_ DEVERÁ SER PREVISTO SISTEMA DE DRENAGEM DOS TALUDES.
_ O TALUDE E 1M EM SEU ENTORNO DEVERÁ SER REVESTIDO DE COBERTURA VEGETAL.

CALÇADAS

_ O DETALHAMENTO DAS CALÇADAS ENCONTRA-SE NO PROJETO PASSEIO PÚBLICO.

PROJEÇÃO DA VAGA DE VEÍCULO

_ VERIFICAR A POSIÇÃO DAS VAGAS DE VEÍCULO EM PROJETO DE PASSEIO PÚBLICO.

LOTES FORA DOS CRITÉRIOS NECESSÁRIOS:

_ LOTE 10, QUADRA 20, NÃO ATENDE OS CRITÉRIOS EXIGIDOS PELA AGEHAB. A TIPOLOGIA DA CASA A SER IMPLANTADA POSSUI DIMENSÃO EXTENSA NA LARGURA, INVIABILIZANDO A LOCAÇÃO DA CASA.

LOTES RESERVADOS

_ OS LOTES 05 E 06 NA QUADRA 20 SÃO RESERVADOS PARA IDOSOS E PESSOAS COM DEFICIÊNCIA (PCD), RESPECTIVAMENTE.
_ 5% (CINCO POR CENTO) DAS UNIDADES DE PROGRAMAS DE LOTEAMENTOS SOCIAIS E DE HABITAÇÃO POPULAR SERÃO DESTINADAS ÀS MULHERES VÍTIMAS DE VIOLÊNCIA DOMÉSTICA CONFORME LEI ESTADUAL Nº 21.525/2022. TAIS HABITAÇÕES SERÃO DESIGNADAS EM SORTEIO E NÃO HAVERÃO DIFERENCIAÇÃO ÀS DEMAIS.

HISTÓRICO DE REVISÃO: R00

00 -EMISSÃO INICIAL DO PROJETO
01 - ATUALIZAÇÃO MODELO CONSTRUTIVO - EXCEL
02 - XXXXXXXXXXXXXXXXX
03 - XXXXXXXXXXXXXXXXX
04 - XXXXXXXXXXXXXXXXX
05 - XXXXXXXXXXXXXXXXX

QUADRO DE REVISÕES

REVISÃO	DATA	MOTIVAÇÃO	SOLICITANTE	CONTEÚDO	AUTOR
R00	05/11/2024	Nº SEI e Despacho Nº 202400031009824	SECPLANH	Emissão inicial do projeto	PAULO H. STIVAL
R01	24/12/2025	Nº SEI e Despacho Nº 202400031009824	SECPLANH	Atualização modelo construtivo	PAULO H. STIVAL

APROVAÇÃO DE PROJETO:

Os projetos referentes ao Processo SEI Nº202400031009824, encontram-se dentro das normas e exigências da AGEHAB, tendo sido elaborado por profissionais habilitados.

GERÊNCIA DE PROJETOS DE IMPLANTAÇÃO

SECRETARIA EXECUTIVA DE PLANEJAMENTO E PROJETOS HABITACIONAIS

AGEHAB Agência Goiana de Habitação

GOVERNO DE GOIÁS O ESTADO QUE DÁ CERTO

PROJETO DE PATAMARIZAÇÃO

ITAGUARU - 29 UH

ENDEREÇO DA OBRA: RUA 03, COM RUA 16 E 17, QD. 19, LTS 12 A 20, QD. 20, LTS. 02 A 10 E 12 A 20, QD. 22, LTS. 02 A 04, RESIDENCAL NOVO ELDORADO. ITAGUARU - GO, CEP 76600-000

PROPRIETÁRIO:

AGÊNCIA GOIANA DE HABITAÇÃO - AGEHAB
CNPJ: 01.274.240/0001-47

AUTOR DO PROJETO:

ARQ. URB. PAULO HENRIQUE STIVAL | CAU: A9492-0 / GO

PATAMARIZAÇÃO

CONTEÚDO:

MUROS DE ARRIMO

ÁREA DO TERRENO:	DESENHO:		ESCALA:	FOLHA:
5.934,38m²	ALLINY SENA		Como indicado	08/10
ÁREA CONSTRUÍDA:	**PROGRAMA:**	**DATA:**	**FORMATO:**	
00.000,00m²	REVIT - 2025	FEV/2025	A1 (841x594mm)	

IMPORTANTE: ANTES DA EXECUÇÃO, VERIFICAR A COMPATIBILIDADE COM PROJETOS COMPLEMENTARES: TOPOGRÁFICO, EXECUTIVO, ESTRUTURAL, ELÉTRICO E HIDRÁULICO.

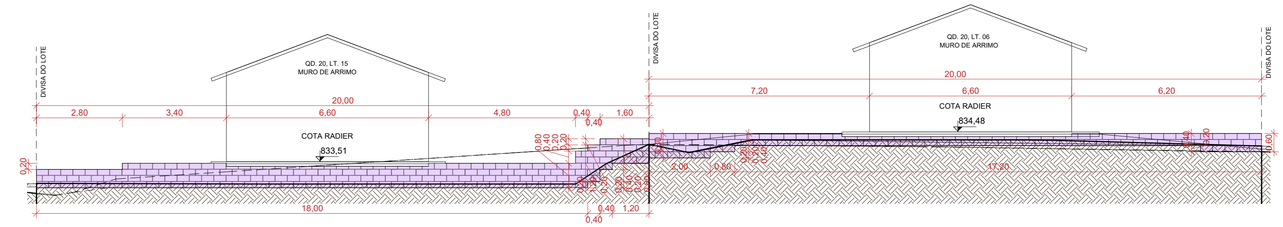

5 **M.15**

ESCALA - 1 : 100

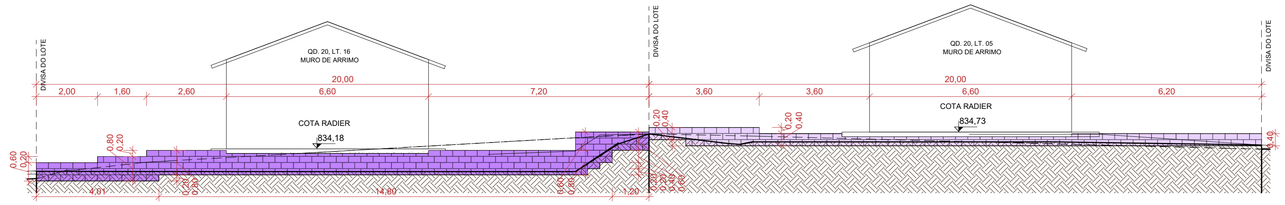

6 **M.16**

ESCALA - 1 : 100

1 **M.17**

ESCALA - 1 : 100

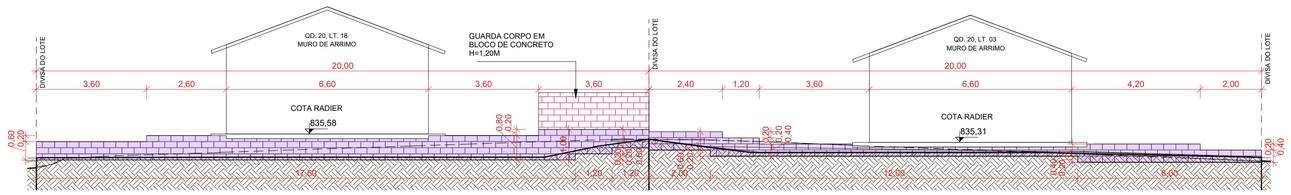

2 **M.18**

ESCALA - 1 : 100

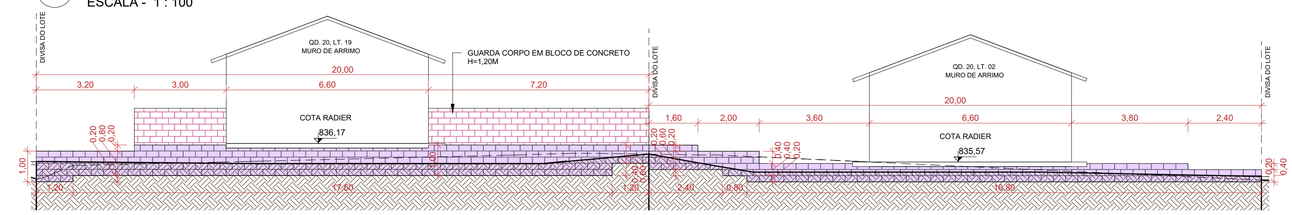

3 **M.19**

ESCALA - 1 : 100

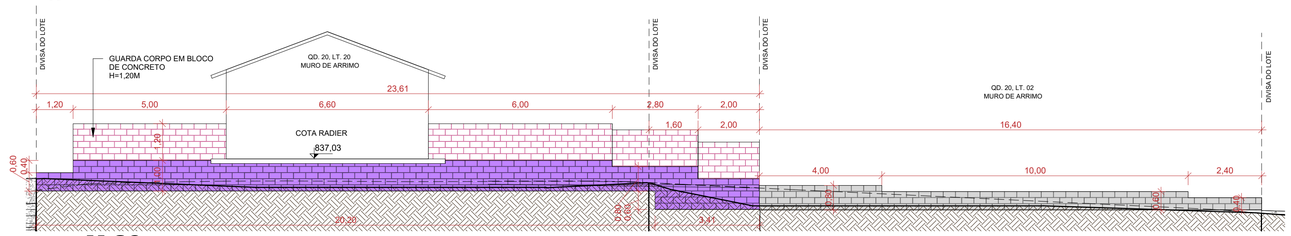

4 **M.20**

ESCALA - 1 : 100

NOTA 1: O TERRENO DO RECUO FRONTAL DE GRAMA DEVERÁ SER NIVELADO EM CONFORMIDADE COM O NÍVEL DA CALÇADA E DO PLATÔ DA CASA.

NOTA 2: A RAMPA DE ACESSO DEVE TER DE 3% A 8,33% CHEGANDO AO NÍVEL DO PASSEIO DE PROTEÇÃO DA CASA. QUALQUER ESTRUTURA DE FUNDAÇÃO DEVE SER REALIZADA ABAIXO DESTE NÍVEL PARA QUE A RAMPA SE MANTENHA COMO ESPECIFICADA EM PROJETO. VER DETALHE EM CORTE ESQUEMÁTICO PRANCHA 01.

NOTA 3:

PATAMARIZAÇÃO

_ O PROJETO DE PATAMARIZAÇÃO FOI EXECUTADO COM BASE NO LEVANTAMENTO TOPOGRÁFICO REALIZADO PELO TECNÓLOGO EM AGRIMENSURA ALEXANDRE ALVES BARBOSA, SOBRE ART Nº 1020240294849

ARRIMOS

_ O DETALHAMENTO DOS MUROS DE ARRIMO ENCONTRA-SE NO PROJETO ESTRUTURAL.

TALUDES

_ DEVERÁ SER PREVISTO SISTEMA DE DRENAGEM DOS TALUDES.
_ O TALUDE E 1M EM SEU ENTORNO DEVERÁ SER REVESTIDO DE COBERTURA VEGETAL.

CALÇADAS

_ O DETALHAMENTO DAS CALÇADAS ENCONTRA-SE NO PROJETO PASSEIO PÚBLICO.

PROJEÇÃO DA VAGA DE VEÍCULO

_ VERIFICAR A POSIÇÃO DAS VAGAS DE VEÍCULO EM PROJETO DE PASSEIO PÚBLICO.

LOTES FORA DOS CRITÉRIOS NECESSÁRIOS:

_ LOTE 10, QUADRA 20, NÃO ATENDE OS CRITÉRIOS EXIGIDOS PELA AGEHAB. A TIPOLOGIA DA CASA A SER IMPLANTADA POSSUI DIMENSÃO EXTENSA NA LARGURA, INVIABILIZANDO A LOCAÇÃO DA CASA.

LOTES RESERVADOS

_ OS LOTES 05 E 06 NA QUADRA 20 SÃO RESERVADOS PARA IDOSOS E PESSOAS COM DEFICIÊNCIA (PCD), RESPECTIVAMENTE.
_ 5% (CINCO POR CENTO) DAS UNIDADES DE PROGRAMAS DE LOTEAMENTOS SOCIAIS E DE HABITAÇÃO POPULAR SERÃO DESTINADAS ÀS MULHERES VÍTIMAS DE VIOLÊNCIA DOMÉSTICA CONFORME LEI ESTADUAL Nº 21.525/2022. TAIS HABITAÇÕES SERÃO DESIGNADAS EM SORTEIO E NÃO HAVERÃO DIFERENCIAÇÃO ÀS DEMAIS.

HISTÓRICO DE REVISÃO: R00

00 -EMISSÃO INICIAL DO PROJETO
01 - ATUALIZAÇÃO MODELO CONSTRUTIVO - EXCEL
02 - XXXXXXXXXXXXXXXXX
03 - XXXXXXXXXXXXXXXXX
04 - XXXXXXXXXXXXXXXXX
05 - XXXXXXXXXXXXXXXXX

QUADRO DE REVISÕES

REVISÃO	DATA	MOTIVAÇÃO	SOLICITANTE	CONTEÚDO	AUTOR
R00	05/11/2024	Nº SEI e Despacho Nº 202400031009824	SECPLANH	Emissão inicial do projeto	PAULO H. STIVAL
R01	24/12/2025	Nº SEI e Despacho Nº 202400031009824	SECPLANH	Atualização modelo construtivo	PAULO H. STIVAL

APROVAÇÃO DE PROJETO:

Os projetos referentes ao Processo SEI Nº202400031009824, encontram-se dentro das normas e exigências da AGEHAB, tendo sido elaborado por profissionais habilitados.

GERÊNCIA DE PROJETOS DE IMPLANTAÇÃO

SECRETARIA EXECUTIVA DE PLANEJAMENTO E PROJETOS HABITACIONAIS

AGEHAB Agência Goiana de Habitação

GOVERNO DE GOIÁS O ESTADO QUE DÁ CERTO

PROJETO DE PATAMARIZAÇÃO

ITAGUARU - 29 UH

ENDEREÇO DA OBRA: RUA 03, COM RUA 16 E 17, QD. 19, LTS 12 A 20, QD. 20, LTS. 02 A 10 E 12 A 20, QD. 22, LTS. 02 A 04, RESIDENCAL NOVO ELDORADO. ITAGUARU - GO, CEP 76600-000

PROPRIETÁRIO: AGÊNCIA GOIANA DE HABITAÇÃO - AGEHAB
CNPJ: 01.274.240/0001-47

AUTOR DO PROJETO: ARQ. URB. PAULO HENRIQUE STIVAL | CAU: A9492-0 / GO

PATAMARIZAÇÃO

CONTEÚDO:

MUROS DE ARRIMO

ÁREA DO TERRENO: 5.934,38m²	**DESENHO:** ALLINY SENA	**ESCALA:** 1 : 100	**FOLHA:** 09/10
ÁREA CONSTRUÍDA: 00.000,00m²	**PROGRAMA:** REVIT - 2025 / **DATA:** FEV/2025	**FORMATO:** A1 (841x594mm)	

IMPORTANTE: ANTES DA EXECUÇÃO, VERIFICAR A COMPATIBILIDADE COM PROJETOS COMPLEMENTARES: TOPOGRÁFICO, EXECUTIVO, ESTRUTURAL, ELÉTRICO E HIDRÁULICO.

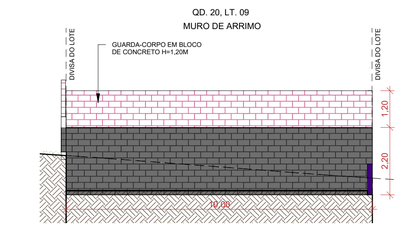

2 **M.21**

ESCALA - 1 : 100

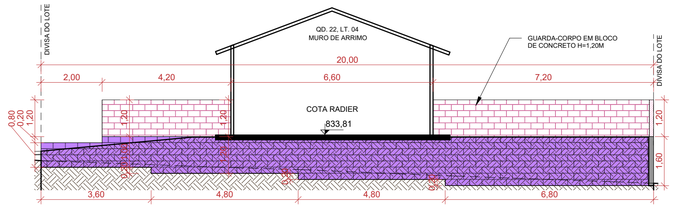

3 **M.22**

ESCALA - 1 : 100

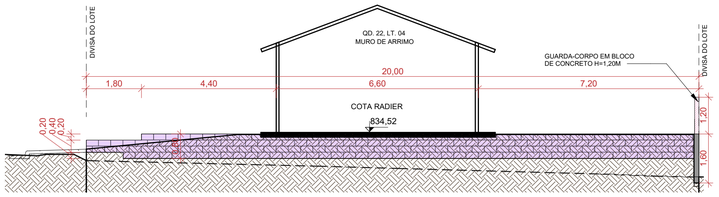

4 **M.23**

ESCALA - 1 : 100

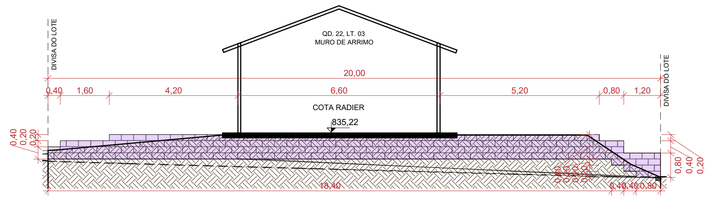

5 **M.24**

ESCALA - 1 : 100

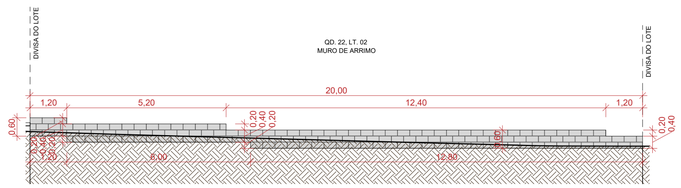

6 **M.25**

ESCALA - 1 : 100

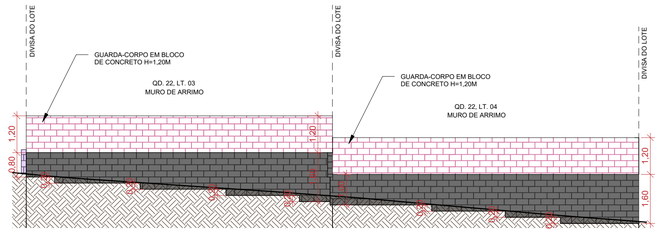
DIVISA DO LOTE
GUARDA-CORPO EM BLOCO
DE CONCRETO H=1,20M
QD. 22, LT. 03
MURO DE ARRIMO
DIVISA DO LOTE
GUARDA-CORPO EM BLOCO
DE CONCRETO H=1,20M
QD. 22, LT. 04
MURO DE ARRIMO
DIVISA DO LOTE
1,20
0,80
1,20
1,20
1,60
0,40
0,20
0,20
0,20
0,40
0,20
0,20
0,40
0,20
0,20
0,40